



# Prefeitura irá adquirir novas máquinas e caminhões

Novos equipamentos irão ampliar os serviços de manutenção da Secretaria de Obras e Serviços

**M**ais de 10 veículos, todos maquinários pesados, serão incorporados à frota da Prefeitura de Mairiporã e vão dinamizar os serviços prestados à comunidade.

A nova frota será composta por 11 novos caminhões, 2 motoniveladoras (patrol), 2 retroescavadeiras e 2 pás carregadeiras. A ação integra o processo de renovação da frota municipal.

"A aquisição destes equipamentos é de fundamental im-

portância para a execução dos serviços na cidade. Hoje nossa principal dificuldade nas manutenções ocorre por falta de equipamento. Mairiporã é uma cidade muito grande, e não possuímos recursos suficientes para atender a todos. Com as novas máquinas e caminhões conseguiremos ampliar o atendimento e melhorar a qualidade de mais vias ao mesmo tempo. Esse é o nosso objetivo", enfatizou o secretário de Obras e Serviços, Gleidson Aiacyda.

Fotos ilustrativas



**ATENÇÃO!**  
**DE 24/04 A 01/06**  
**VACINAÇÃO CONTRA A GRIPE**



Gestantes

Pessoas com 60 anos ou mais

Crianças de 6 meses a menores de 2 anos

## Casamento comunitário está com inscrições abertas

A Prefeitura MUNICIPAL, por meio da secretaria Desenvolvimento Econômico e Turismo e do Fundo Social, realizará o 1º Casamento Social Comunitário de Mairiporã. **PÁGINA 2**

### COMUNICADO MINHA CASA MINHA VIDA

**A** Prefeitura Municipal de Mairiporã, por meio da Secretaria de Habitação, Regularização Fundiária e Planejamento Urbano comunica que a lista definitiva do resultado da análise da Caixa Econômica Federal será publicada na Imprensa Oficial do Município, edição do próximo dia 12 de maio de 2018.



# Casamento comunitário está com inscrições abertas

Quer casar? O Arranjo Produtivo Local - APL de Eventos de Mairiporã, com apoio da Prefeitura, através da secretaria Desenvolvimento Econômico e Turismo, e do Fundo Social, realizará o 1º Casamento Social Comunitário de Mairiporã. E as inscrições estão abertas!!! Gostou da ideia? Tem mais! Os casais ganharão tudo! Vestidos para as noivas, ternos para os noivos, alianças, buffets, decoração e espaço. Além disso, haverá um sorteio para que um dos casais passe a lua de mel em um hotel 5 estrelas! Sensacional, não é? Então não perca tempo! Marque seu parceiro ou parceira aqui e realize o sonho do casamento! Confira os critérios e documentos necessários e inscreva-se já!

#### Critérios:

- Ter renda familiar de até 2 salários mínimos
- Residir no município
- Estar com casamento programado no cartório até o dia do evento

#### Documentos:

- RG
- CPF
- Carteira de Trabalho
- Comprovante de residência

Para se inscrever, dirija-se ao Fundo Social, localizado na Rua Ipiranga, 130, Centro, das 09h às 16h. As inscrições ocorrerão até dia 31 de maio! Não perca tempo!

**Segurança Pública Defesa Civil**

(11) 4419-2321  
(11) 4419-5577  
(11) 4419-2650

[www.mairipora.sp.gov.br](http://www.mairipora.sp.gov.br) /prefeiturademairipora

**E**  
**X**  
**P**  
**E**  
**D**  
**I**  
**E**  
**N**  
**T**  
**E**

A Imprensa Oficial de Mairiporã (Lei nº 2616/06) é uma publicação da Prefeitura Municipal de Mairiporã, produzida pela Assessoria de Comunicação e Imprensa. Circula semanalmente, podendo haver edições extras. Tiragem: 3 mil exemplares. Distribuição gratuita e dirigida. Os exemplares podem ser encontrados em repartições públicas de âmbito municipal, bancas de jornais, postos autorizados ou serem retirados no Paço Municipal, localizado a Alameda Tibiriçá, 374 - Vila Nova - Mairiporã/SP. Matrícula nº 16. Jornalista responsável: José Luis G. Moraes - MTB: 33.836

E-mail: [imprensa@mairipora.sp.gov.br](mailto:imprensa@mairipora.sp.gov.br) Telefone: (11) 4419.8095

### TELEFONES DAS UNIDADES BÁSICAS DE SAÚDE

A Secretária de Saúde disponibiliza aos usuários das UBS's, os telefones para informações sobre consultas, agendamentos e informações gerais.

UBS DR. AMADEUS MENDES DA SILVA NETO (Terra Preta)	4486-2044
UBS DR. EMILIO LUIZ LATTARI (Centro)	4419-2698



# Prefeitura promove Feira de Economia Criativa

Nos meses de março e abril, a Prefeitura, através da Secretaria de Desenvolvimento Econômico e Turismo, promoveu as duas primeiras edições da Feira de Economia Criativa.

Na Feira ocorre exposição e comercialização de artesanato em

madeira, crochê, tricô, entre outros. O público pode conhecer trabalhos manuais, objetos produzidos por grupos econômicos criativos feitos em EVA, tecidos e outros tipos de materiais.

Também é possível comprar alimentos como bolos, doces, licores

- e outros produtos da gastronomia local - no espaço destinado aos empreendedores populares.

A Feira de Economia Criativa ocorre mensalmente. E a terceira edição será no próximo domingo, 06, no Espaço Viário Mario Covas, das 10h às 17h.

## Prefeitura segue com as manutenções em concreto

A Prefeitura, através da Secretaria de Obras e Serviços, realiza as manutenções em concreto a todo vapor. Ruas de terra dos bairros Capoaivinha, Parque Petrópolis, Jardim Sandra, Vale das Trutas e Maria Antonina receberam as manutenções nos últimos dias. A parceria do poder público com a população vem dando certo, com a melhoria da qualidade das vias, o que facilita o acesso de todos. E os moradores aprovam!

João Aparecido mora há mais tempo no Vale das Trutas. São 25 anos com dificuldades de acesso por conta da situação das vias. "Esse concreto é um sonho. Jamais imaginei que chegaria aqui esse concreto. Isso para nós é essencial. Agradeço muito a equipe, os trabalhadores que estiveram aqui hoje. Isso para mim é maravilhoso", disse.

Na próxima semana, a Secretaria de Obras seguirá com a execução das manutenções em concreto.

**Feira de Economia Criativa**  
**APROVEITE PARA COMPRAR O PRESENTE DE DIA DAS MÃES**  
**Local: Espaço Viário Mario Covas (Rua da Feira)**  
**Domingo, 06 de maio**  
**Das 10h às 17h**

SDE  
 Prefeitura de Mairiporã

**CURTA NOSSA PÁGINA NO FACEBOOK**



**E FIQUE POR DENTRO DO QUE ACONTECE NA PREFEITURA**

[www.facebook.com/prefeiturademairipora](http://www.facebook.com/prefeiturademairipora)





Prefeitura Municipal de Mairiporã

REVOGAÇÃO DE BENEFÍCIO

Ato nº 534 de 02 de maio de 2018, revogação do Ato de Concessão nº 516/2017, Pensão Vitalícia concedida ao Senhor **Manoel Francisco Pinho** - Processo nº 137/2018.

**FLOMENA APARECIDA CARDOSO GARCIA**  
Diretora Administrativa e Financeira

**GETULIO SPADA**  
Presidente

DECRETO Nº 8.570, DE 27 DE ABRIL DE 2018

Dispõe sobre abertura de Crédito Adicional Suplementar, autorizada pela Lei nº 3.731, de 15 de dezembro de 2017.

O PREFEITO MUNICIPAL DE MAIRIPORÃ, Senhor ANTONIO SHIGUEYUKI AIACYDA, usando de suas atribuições legais, DECRETA:

Art. 1º Fica aberto ao Orçamento corrente, com fundamento na autorização contida no inciso III do art. 7º da Lei nº 3.731, de 15 de dezembro de 2017, um crédito adicional suplementar no valor de R\$ 40.000,00 (quarenta mil reais), conforme programação constante do Anexo I deste Decreto.

Art. 2º O crédito aberto por este Decreto será coberto com recurso proveniente de:  
I - **anulação parcial das dotações**, nos termos do art. 43, § 1º, inciso III da Lei 4.320/64, no valor de R\$ RS 40.000,00 (quarenta mil reais), constantes do Anexo II deste Decreto.

Art. 3º Este Decreto entra em vigor na data de sua publicação.  
Palácio Tiberiã, em 27 de abril de 2018.

ANTONIO SHIGUEYUKI AIACYDA  
Prefeito Municipal

LEONILIA LEITE  
Secretária Municipal de Administração, Tecnologia e Modernização

ANDREA FIGUEIRA BARRETO VILAS BOAS  
Secretária Municipal da Fazenda

ROSELI FERNANDES BERTUCCI CANELLA  
Diretora Administrativa

ANEXO I – SUPLEMENTAÇÃO

ANEXO

CLASSIFICAÇÃO				ESPECIFICAÇÃO DA AÇÃO	VALOR LANÇADO
ÓRGÃO	ECONOMICA	FUNCIONAL	(FUNTE) DESPESA		
S U P L E M E N T A C A O					
02.08.011	3.1.90.00.001	10 301 1001 - 20011	01	03989   GESTAO DOS VENCIMENTOS DOS SERVIDORES MUNICIPAIS	30.000,00
02.08.021	3.1.90.00.001	10 302 1002 - 20121	01	04090   GESTAO DOS VENCIMENTOS DOS SERVIDORES MUNICIPAIS	5.000,00
02.09.041	3.1.90.00.001	12 361 2004 - 20701	01	04378   GESTAO DOS VENCIMENTOS DOS SERVIDORES MUNICIPAIS	5.000,00
TOTAL					40.000,00

ANEXO II – ANULAÇÃO

CLASSIFICAÇÃO				ESPECIFICAÇÃO DA AÇÃO	VALOR LANÇADO
ÓRGÃO	ECONOMICA	FUNCIONAL	(FUNTE) DESPESA		
A N U L A C A O D E D O T A C O E S					
02.08.011	3.1.90.00.001	10 301 1001 - 20011	01	03989   GESTAO DOS VENCIMENTOS DOS SERVIDORES MUNICIPAIS	30.000,00
02.08.021	3.1.90.00.001	10 302 1002 - 20121	01	04086   GESTAO DOS VENCIMENTOS DOS SERVIDORES MUNICIPAIS	10.000,00
TOTAL					40.000,00

LEI Nº 3.762, DE 02 DE MAIO DE 2018

Define o abarramento e respectiva delimitação dos bairros do Município de Mairiporã.

O PREFEITO MUNICIPAL DE MAIRIPORÃ, Senhor ANTONIO SHIGUEYUKI AIACYDA, faz saber que a Câmara Municipal aprovou e eu sanciono e promulgo a seguinte Lei:

CAPÍTULO I  
DO OBJETIVO

Art. 1º O Município de Mairiporã divide-se em quarenta e cinco bairros, com denominação a seguir proposta, tendo como objetivo o planejamento urbano e regional, o controle da ocupação e o uso do solo municipal, a implantação de equipamentos comunitários e infraestrutura básica, a descentralização dos serviços do município, além de uma maior eficiência da gestão, com apoio, participação e controle por parte da população beneficiada, além de servir de base censitária para os futuros recenseamentos do Instituto Brasileiro de Geografia e Estatística IBGE.

Art. 2º Tem como objetivo também otimizar os serviços dos Correios, notadamente quando da criação, definição e implantação dos Códigos de Endereçamentos Postais nos logradouros existentes no Município de Mairiporã, permitindo a expansão de novos endereçamentos.

CAPÍTULO II  
DA DELIMITAÇÃO DOS BAIRROS

Art. 3º O município fica dividido em quarenta e cinco bairros, a seguir agrupados de acordo com as unidades de planejamento:

I – APOLINÁRIO:

- a) neste bairro estão inseridos os seguintes loteamentos, desmembramentos ou glebas:
- 05 08 Antônio Dib Assad
  - 11 04 Rosa Leça de Freitas e ou

II – BARREIRO:

- a) neste bairro estão inseridos os seguintes loteamentos, desmembramentos ou glebas:
- 03 25 Jardim Carpi
  - 03 74 Jardim Suíço
  - 03 76 Jardim Narayama
  - 03 91 Espólio de Saturnino Ignácio da Silva
  - 03 93 Arlindo Branco Ferreira
  - 03 96 Telefônica Brasil S/A
  - 05 03 Parque Lagoa do Barreiro
  - 05 37 Colinas da Cantareira
  - 07 06 Kaname Matsura e ou
  - 11 16 Sítio da Mata
  - 06 19 Vales da Cantareira

III – BOA VISTA

- a) neste bairro estão inseridos os seguintes loteamentos, desmembramentos ou glebas:
- 04 20 Chácara Belvedere
  - 05 49 Chácara Verdes da Cantareira – Portal I e II
  - 06 04 Parque Germânia
  - 07 03 Jardim Boa Vista

IV – CACEIA

- a) neste bairro estão inseridos os seguintes loteamentos, desmembramentos ou glebas:
- 05 60 Recanto Arsl
  - 05 99 Baía Branca
  - 06 14 Chácara Miraflores
  - 06 28 “Bourg Privée”

- 07 42 Joaquim Aparecido dos Santos
- 07 43 Carolina Eugênia de Jesus

V - CANJICA

- a) neste bairro estão inseridos os seguintes loteamentos, desmembramentos ou glebas:
- 05 97 Mirante da Mantiqueira I
  - 06 02 Parque das Árvores
  - 06 48 Chácara do Rio Verde
  - 06 49 Jardim Maria Fernanda
  - 06 50 Jardim da Nascente do Sol
  - 06 51 Recanto Ouro Verde
  - 06 56 Mirante da Mantiqueira II
  - 07 07 Jardim Aíde
  - 07 19 Maria Tanaka Uenojo (\*Minha Casa Minha Vida)
  - 07 20 Vem Viver Terra Preta
  - 07 21 Francisco Antônio da Silva
  - 07 78 Sítio Boa Esperança
  - 07 79 Kazuo Yokomizo

VI - CAPIM BRANCO

VII - CAPOAVINHA

- a) neste bairro estão inseridos os seguintes loteamentos, desmembramentos ou glebas:
- 03 34 Pedro Molta de Oliveira Castro
  - 03 50 Mário Cavallari Júnior
  - 03 55 Júlia Maria da Silva
  - 03 63 Maria das Graças C. Magalhães Aluani
  - 03 64 Quinta dos Carvalhos
  - 03 65 Jardim Nery
  - 03 66 Estância Santo Antônio
  - 03 67 Portal Casa Grande
  - 03 68 Parque Náutico da Cantareira 1ª Seção
  - 03 73 Vila Popular
  - 03 85 Parque Bariloche
  - 03 86 Chácara das Rosas
  - 03 87 Jardim Santana
  - 03 88 Jardim Odorico Pereira
  - 03 89 Jardim Henrique Martins
  - 03 90 Residencial Nova Mairiporã (\*Chaffic)
  - 03 92 Jd. Residencial Dona Alice Silva Oliveira (\*Vila SABESP)
  - 03 94 Edésio Conceição Santos e outros
  - 04 07 Jardim Celeste
  - 04 42 Jardim Iporã
  - 04 68 Parque do Lago
  - 05 48 Jardim Capuavinha
  - 06 27 Jardim Spada
  - 06 37 José Luiz Martin
  - 06 75 José Elgênio da Silva e ou
  - 06 83 Antônio Ozório Mendes Silva
  - 07 41 Maria da Glória Carvalho e ou
  - 11 12 Jardim Brilha

VIII - CAPUAVA

IX - CARAGUATÁ

- a) neste bairro estão inseridos os seguintes loteamentos, desmembramentos ou glebas:
- 04 34 Vale das Flores
  - 04 39 Alpes da Cantareira
  - 04 50 Saussure
  - 04 66 Refúgio da Serra
  - 04 84 Bairro Residencial "Village"
  - 05 17 Juvenal de Oliveira
  - 05 25 "Champs Elysées Village"
  - 05 50 Alpes da Cantareira 5ª Seção
  - 05 52 Sítio do Sabá
  - 05 66 Refúgio Alpino
  - 05 82 Parque dos Ipês
  - 05 95 Parque Nova Suíça
  - 06 65 Tracema Albrechet Ferrazzi
  - 11 08 Ozilde Lorenzi

X - CARDOSO

- a) neste bairro estão inseridos os seguintes loteamentos, desmembramentos ou glebas:
- 06 47 Vila Monte Azul
  - 06 67 Jardim Cardoso
  - 07 34 Jardim Almeida

XI - CENTRO

- a) neste bairro estão inseridos os seguintes loteamentos, desmembramentos ou glebas:
- 01 10 Centro
  - 02 10 Centro
  - 02/03 11 Núcleo Residencial Mairiporã
  - 01/02/03 20 Vila Nova Juquery
  - 01/02/03 30 Jardim Mairi
  - 01/02 40 Jardim Galráo
  - 02/03 33 Vila Ipanema
  - 02 41 Jardim Leonor

XII - CHÁCARA ARANTES

- a) neste bairro estão inseridos os seguintes loteamentos, desmembramentos ou glebas:
- 03 13 Jardim Primavera I
  - 03 14 Jardim Primavera 2
  - 03 15 Jardim Residencial Socimar
  - 03 17 Espólio de Laura B. do Nascimento
  - 03 77 Recanto Vista Alegre
  - 03 78 Dorival Pereira e Faro
  - 03 79 Zenóbio Pereira e Faro
  - 03 80 Nelson Lopes Pereira
  - 03 81 Joanina Ruffolo
  - 03 82 Espólio de Arlindo Carpi
  - 03 83 Koitiro Yoshida
  - 03 84 Chácara Arantes
  - 03 97 Espólio de Arlindo Carpi

XIII - CIDADE JARDIM

- a) neste bairro estão inseridos os seguintes loteamentos, desmembramentos ou glebas:
- 01 18 Cidade Jardim
  - 03 18.02 Clube de Campo de Mairiporã



Prefeitura Municipal de Mairiporã

**XIV - CORUMBÁ**

a)	neste bairro estão inseridos os seguintes loteamentos, desmembramentos ou glebas:
05	91 Jardim "Sun Valley"
06	05 "Village" Graziela
06	10 Estância Monte Verde
06	87 Sítio Artur
07	26 Jardim dos Pássaros
07	73 Natura Empreendimentos S/C Ltda.
07	82 Marvics Empreend. Participações Ltda.
07	84 Yoshimi Ishii

**XV - CUMBARÍ**

a)	neste bairro estão inseridos os seguintes loteamentos, desmembramentos ou glebas:
04	98 Campos da Cantareira (**Reserva das Hortências)

**XVI - GUAVIRITUVA, também conhecido por GUAVIRUTUVA**

a)	neste bairro estão inseridos os seguintes loteamentos, desmembramentos ou glebas:
04	61 Sertão Grande da Serra (**Picnic Center")

**XVII - JUNDIAIZINHO**

a)	neste bairro estão inseridos os seguintes loteamentos, desmembramentos ou glebas:
04	11 Jardim Terraca
04	14 Sítio Santa Izabel
04	15 Jardim Presidente
04	29 Granja São José
04	82 Jardim Paraíso
04	83 Parque Bela Vista
04	89 Mil Flores
04	92 Chácaras Corumbá
06	38 Jardim Azaleia
06	94 Sebastião Paulo da Silva
06	95 Sílvia Garcia Romera
07	09 Espólio de José da Silva Lopes e outros
07	12 Residencial Morada do Sol
07	37 César Ades
07	63 Joaquim M. Gonzales (*Therbrek)
07	80 Joel Batista
07	81 Estância Santa Maria
07	85 "Big Five" Administração e Participação Ltda.
07	86 Jardim Brisa de Alibaiá

**XIX - JUQUERI MIRIM**

a)	neste bairro estão inseridos os seguintes loteamentos, desmembramentos ou glebas:
04	64 Áustria da Cantareira
05	09 Altos da Cantareira - 4ª Seção
05	62 Parque Residencial Cantareira
06	43 Residencial Belópolis
07	01 Sítio Morro da Primavera
07	02 Parque Vale dos Pinheiros

**XX - LAVAPÉS**

a)	neste bairro estão inseridos os seguintes loteamentos, desmembramentos ou glebas:
03	32 Jardim Oliveira
03	61 Francisco João de Faria
03	69 Jardim Esther - 2ª Gleba
03	70 Jardim Esther - 1ª Gleba
03	71 Vila Santo Agostinho
03	72 Espólio de Benedito José da Silva
03	75 Instituto Brasileiro de Psicoterapia Autógena

**XXI - LAVRAS**

a)	neste bairro estão inseridos os seguintes loteamentos, desmembramentos ou glebas:
05	84 Jardim Valéria Simone
06	71 Jardim América I
06	72 Jardim América II
11	03 Sítio Generosa

**XXII - LUIZ FAGUNDES**

a)	neste bairro estão inseridos os seguintes loteamentos, desmembramentos ou glebas:
b)	03 29 Jardim Pinheiral
03	45 Chácaras Mirim
03	46 Weril Indústria de Instrumentos Musicais
04	08 Parque Residencial Sossego
04	21 Chácaras Santa Fé
04	23 Parque Suíço da Cantareira
04	24 Jardim Flor de Bragança
04	26 Parque Residencial Encosta da Cantareira
04	27 Parque Votorantim
04	38 Jardim da Serra
04	43 Floresta Negra
04	49 Chácaras da Serra
04	77 Chácaras Nossa Senhora de Fátima
04	93 Oásis Paulista
05	11 Parque Morada do Sol
05	14 Alberto Francisco de Oliveira
05	19 Antero Felix da Silva e outro
05	64 Anésio Barbosa e outro
05	78 Paraíso da Cantareira
05	79 Alcaíla da Serra
06	32 Remanso
06	55 Jardim Santa Branca
06	66 Cecília Rodrigues Leite
06	89 Parque Suíço Gleba 3
07	17 Sidney Estácio
07	18 Kaspert Participações Ltda.
07	28 Teruo Shimura e outro
05	36 Espólio de Arthur Giraldes Veiga e outros

**XXIII - MANTIQUEIRA**

a)	neste bairro estão inseridos os seguintes loteamentos, desmembramentos ou glebas:
04	37 Vila Renascença
04	99 Chácaras Lenzi Flora
06	45 Conjunto Residencial Mantiqueira (**Pedreira DIB)
06	85 Anives Barbosa de Freitas e outros

**XXIV - MARMELO**

a)	neste bairro estão inseridos os seguintes loteamentos, desmembramentos ou glebas:
07	48 Chácaras Sol Nascente
11	02 Sítio Cachoeira
11	05 Santa Clara

**XXV - MATA FRIA**

a)	neste bairro estão inseridos os seguintes loteamentos, desmembramentos ou glebas:
04	44 Chácaras Hortolândia
04	78 Hortolândia

**XXVI - MATO DENTRO**

a)	neste bairro estão inseridos os seguintes loteamentos, desmembramentos ou glebas:
05	35 "Mont Blanc"
06	12 Parque Florestal Marciano
06	18 Jardim Okinaga
06	40 Paineira de Mairiporã
06	79 Benedito Marciano Bueno
07	04 Chácara de Recreio Beraldes
07	35 Aldeia de Mairiporã
07	38 Juvenino Pereira Beraldes e outros

**XXVII - MOINHO**

a)	neste bairro estão inseridos os seguintes loteamentos, desmembramentos ou glebas:
03	26 Jardim Fernão Dias
03	27 Vila Alexandrina
03	47 Itaboraí Rolim
03	48 Benedito Ferreira e outros
03	51 Moinho Velho
03	52 Parque do Moinho
03	54 Vila Alexandrina II
03	95 Lamartine Leonel

**XXVIII - OLHO D'ÁGUA**

a)	neste bairro estão inseridos os seguintes loteamentos, desmembramentos ou glebas:
02	21 Parque Cabreuva
03	12 Vila Rosa
03	18.01 Mariano Gomes de Moraes e outros
03	19 Tannus Georges Afif
03	21 Bairro Ecológico Sierra Madre
03	23 Michelângelo de Villa e ou
03	60 Sítio Maria Lucrecia
03	98 Bengi Oskar Lemmert Warbor
04	28 Canadã "Village"
05	34 Jardim Sueily
05	73 Parque Dinamarca
06	24 Jardim Monte Libano
07	23 Antônio Amâncio de Godói

**XXIX - PALHINHA**

a)	neste bairro estão inseridos os seguintes loteamentos, desmembramentos ou glebas:
04	09 Alessandro Poli Veronezi e outros
11	18 Sítio da Coelho

**XXXI - PEDRA VERMELHA**

a)	neste bairro estão inseridos os seguintes loteamentos, desmembramentos ou glebas:
06	39 Jardim Vista Linda
06	46 Jardim das Flores
07	49 Chácaras Pedra Vermelha
07	50 Chácaras Pedra Vermelha Gleba 1

**XXXII - PIRUCAIA**

a)	neste bairro estão inseridos os seguintes loteamentos, desmembramentos ou glebas:
04	16 Recanto do Céu Azul
04	19 Recanto do Rio Acima
04	22 Jardins 5 Lagos de Santa Maria
04	48 Jardim Maria Antonina
06	11 Miguel Munhoz Bonilha

**XXXIII - PONTE ALTA**

a)	neste bairro estão inseridos os seguintes loteamentos, desmembramentos ou glebas:
07	30 Mitra Diocesana de Bragança Paulista

**XXXIV - RANCHO GRANDE**

a)	neste bairro estão inseridos os seguintes loteamentos, desmembramentos ou glebas:
03	62 Parque da Represa
04	31 Jardim São Gonçalo
04	31 Chácaras São Gonçalo
04	65 Recanto do Lago
04	70 Recanto Namorada do Lago
05	59 "Prince I"
06	08 Espólio de João Gonçalo

**XXXV - REMÉDIOS**

a)	neste bairro estão inseridos os seguintes loteamentos, desmembramentos ou glebas:
05	47 Chácara dos Eucaliptos
06	01 Chácaras Canário Belga
06	03 Parque das Fontes
06	68 Estância "Lady" Eliza

**XXXVI - RIO ABAIXO**

a)	neste bairro estão inseridos os seguintes loteamentos, desmembramentos ou glebas:
04	32 Campos de Mairiporã Gleba 1
04	33 Campos de Mairiporã Gleba 2
04	40 Campos de Mairiporã Gleba 3
04	45 São Gabriel das Jabolicabeiras
04	71 Alpes de Mairiporã
04	85 Jardim Lago da Cantareira (**"The Lakes")
04	97 Richard Leslei Huber
05	41 Mirante do Lago Azul
05	44 Jardins de Mairiporã I
05	45 Sítio Pedra da Figueira
05	81 Núcleo São Vicente
05	88 Jardim de Mairiporã II
05	89 Jardim Mairiporã - Represa I e II
05	94 Cerrros de Mairiporã

**06 15**

06	44 David Simonovich
	Sítio São Vicente

**XXXVII - RIO ACIMA**

a)	neste bairro estão inseridos os seguintes loteamentos, desmembramentos ou glebas:
03	49 Aparecida Franco de Almeida
03	99 Mairiporã - Ind. e Com. Papel Papelão Ltda.
04	05 Juvenil Almeida Cardoso
04	12 Jardim Augusto Coimbra
04	47 Chácaras Dom Bosco
05	02 "Prince II"
05	07 Residencial Reserva da Serra
05	27 "Yperville"
05	28 Portal das Colinas
05	31 Jardim Sandra I
05	32 Jardim Maria Eugênia
05	33 Quintal do Sol
06	22 João Guilherme Hipólito
06	36 Jardim Sandra II
06	74 Carmen Farah Faria e outros
06	78 Espólio de Laurindo Félix da Silva
07	08 José Etegnio da Silva
07	46 Igreja Cristã Pentecostal da Bíblia do Brasil
11	01 Vila São José
11	06 Vila Arnoni
11	07 Sítio Santa Luzia
11	09 Mari sol
11	10 Sítio Mathias
11	11 Sítio Pica Pau
11	14 Espólio de Altemiro Gomes de Brito

**XXXVIII - ROSEIRA**

a)	neste bairro estão inseridos os seguintes loteamentos, desmembramentos ou glebas:
04	17 Parque Imperial da Cantareira
04	30 Vila Rica
04	35 Parque Petrópolis Paulista
04	36 Jardim da Montanha
04	41 Bosque da Inspiração
04	51 Parque Petrópolis Paulista 3ª Seção
04	52 Parque Teresópolis Paulista
04	53 Parque Friburgo 1ª, 2ª, 3ª e 4ª Seção
04	54 Parque Novo Hamburgo 1ª, 2ª e 3ª Seção
04	55 Parque Petrópolis Paulista 5ª Seção
04	56 "Beverly Hills Park"
04	57 Jardim Serra da Cantareira
04	58 Quinta da Boa Vista
04	62 Parque Petrópolis Paulista 4ª Seção
04	67 Parque Itália Paulista
04	87 Hans Niessen Vogel
04	91 José Sampaio Meireles
05	06 Edmundo Sansone
05	12 Maçar Seriamca
05	15 Norma Caramico
05	16 João Barbosa Netto
05	20 Parque Petrópolis Paulista 7ª Seção (**Residencial)
05	21 Suíça da Cantareira
05	23 Parque Petrópolis Paulista 10ª Seção
05	24 Recanto Vila Velha
05	51 Sítio Beija Flor
05	65 David Martins de Miranda
06	07 Georg Daxer
06	53 Espólio de Hilário F. da Silva
07	14 Maria Helena R. Neublum
07	32 Espólio de Augustinho Antônio da Silva
07	45 Charles Meil
07	76 Antônio Félix do Prado
05	22 Parque Petrópolis Paulista 9ª Seção Sítio dos Nunes

**XXXIX - SABOÓ**

a)	neste bairro estão inseridos os seguintes loteamentos, desmembramentos ou glebas:
04	46 Jardim Zilman
04	79 Altos da Cantareira
04	80 Jardim Samambala
04	81 Jardim Irara Branca
05	38 Morro Verde da Cantareira
06	33 Renato de M. Camargo e outros
04	95 A Fazenda da Cantareira

**XLI - SANTA INÊS**

a)	neste bairro estão inseridos os seguintes loteamentos, desmembramentos ou glebas:
04	01 Delvi Junias Berger
04	02 Wagner Tadeu Argenton
04	04 Escócia da Cantareira
04	69 Sausalito Sul
04	73 Chácaras Colonial da Cantareira
04	74 Sausalito Portal 3 (**Residencial Ecológico da Cantareira)
04	75 Chácaras Bela Vista
05	54 Roberto Catena e outro
06	29 Interlagos "Village"
06	70 Jardim São José
07	15 Agostinho Soares dos Santos

**XLII - SÃO VICENTE**

a)	neste bairro estão inseridos os seguintes loteamentos, desmembramentos ou glebas:
04	03 Juscelino Cardoso de Sá e ou
04	10 Chácaras Lago Alpino
04	59 Parque Cerros Verdes
04	72 Parque Náutico Cantareira - Gleba A
04	86 Fazenda São Vicente
04	90 Chácaras Veraneio
05	80 Parque Náutico da Cantareira - Glebas 3, 4 e 5
05	83 Antônio P. Carvalho
05	93 Jardim Mediterrâneo
05	96 Lago Alpino - Empr. Imobiliários
06	06 Parque Náutico da Cantareira - Gleba B



Prefeitura Municipal de Mairiporã

06	25	Parque Náutico da Cantareira - 2 Seção
06	34	Fazenda São Vicente II
06	54	Lago do Imperador
<b>XLIII - TAPERA GRANDE</b>		
a)	neste bairro estão inseridos os seguintes loteamentos, desmembramentos ou glebas:	
06	98	Parque Aclimação
<b>XLIV - TERRA PRETA</b>		
a)	neste bairro estão inseridos os seguintes loteamentos, desmembramentos ou glebas:	
04	06	Espólio Alfredo Henrique Fernandes e outros
04	13	Chácara São Jorge
04	76	Bom Jesus da Capela da Terra Preta
04	88	Jardim Olympo
05	04	Hakui Yokomizo
05	29	Colinas de Mairiporã I
05	30	Núcleo Residencial Terra Preta
05	70	Colinas de Mairiporã II
05	72	Jardim Gibeon
05	76	Tokio Kimura
05	90	Jardim dos Jacarandás
05	92	Jardim Lúcia
05	98	Keinichi Uenojo
06	09	Zoraida Gomes
06	21	Durvaldo de A. Cardoso
06	23	Jardim Sol Nascente
06	35	Jardim São Francisco I
06	59	Jardim Bela Vista
06	60	Jardim São Francisco II
06	61	Jardim da Lagoa
06	62	Jardim Pereira
06	63	Hakui Yokomizo e outro
06	63	Residencial I, II e III (Condomínio)
06	69	José Fernandes de Lima Filho
06	80	Cândido Gomes Pedroso
06	82	José Gonçalves Baia e ou

06	82	Loteamento Industrial Rivo Pamplona
06	90	Jardim Vaneza
06	91	Valdomiro Antônio Pereira
06	92	Jardim Nilpon
06	96	Miguel Petri
06	99	Espólio de Simeão Antônio da Silva
07	05	Montecasa Empr. Constr. Incorp. Ltda. EPP
07	05	Condomínio Residencial Colina
07	10	Residencial Pierre
07	22	Jardim Paulista
07	24	Hakui Yokomizo
07	25	Cobrascel Cia. Brasileira de Cal
07	27	Roque Pereira da Conceição
07	36	Estância Santa Rita
07	39	Espólio de Benedito Antônio da Silva
07	44	Sítio dos Pedrosos
07	51	Prefeitura Municipal de Mairiporã
07	53	Div. Ap. P. Rondina e ou
07	55	Parque Industrial
07	56	Farmagrica S/A Imp. e Exp.
07	57	Indústria de Máquinas Profama Ltda.
07	58	Osato Ajinomoto Alimentos S/A
07	59	Materp. Madeireira
07	60	Cipema Suprimentos para Comp. Ltda.
07	61	Metálgica Brisa
07	66	Wilson Antônio Mafessoni
07	67	Congregação Cristã no Brasil
07	69	Renato P. de Camargo
07	70	Arnaldo P. Bueno
07	71	Prefeitura Municipal de Mairiporã
07	72	Nair Pereira Bueno
07	74	Jardim América
07	75	Roque Perrotto e outros
<b>XLV - VILA MACHADO</b>		
a)	neste bairro estão inseridos os seguintes loteamentos, desmembramentos ou glebas:	

04	60	Vila Machado 1ª Gleba
04	94	"Haras El Pasos"
05	55	Antônio José de M. Machado
05	56	Vila Machado 2ª Gleba
07	11	Maria da Penha Marcondes da Silva

Art. 4º Os nomes fantasias ou conhecidos citados servem somente como referência, não sendo oficiais ou serão mencionados em documentos a ser emitidos.

Art. 5º Como o município sofre a interferência dos parques estaduais e os mesmos não estão regulamentados com relação às suas divisas, esta lei poderá ter adaptações de acordo com a necessidade.

Art. 6º É parte integrante desta lei o Anexo I, contendo croquis e memoriais descritivos de cada bairro.

Art. 7º Esta lei entra em vigor a partir da data da sua publicação.

Palácio Tibiriçá, 22 de março de 2018.

ANTONIO SHIGUEYUKI AIACYDA  
Prefeito Municipal

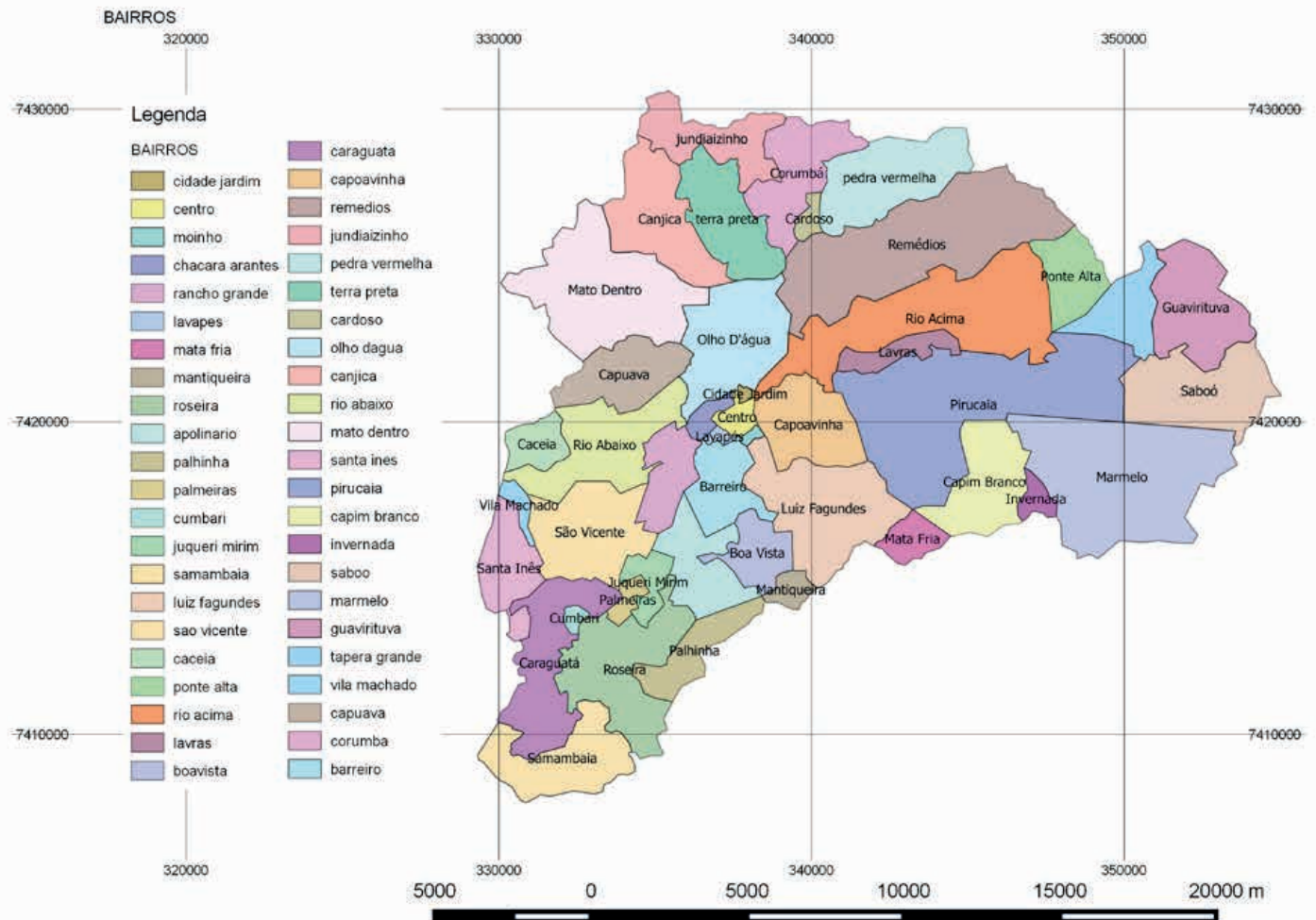
LEONILIA LEITE  
Secretária Municipal de Administração, Tecnologia e Modernização

ANDREA FIGUEIRA BARRETO VILAS BOAS  
Secretária Municipal da Fazenda

ROSELI FERNANDES BERTUCCI CANELLA  
Diretora Administrativa

ANEXO I

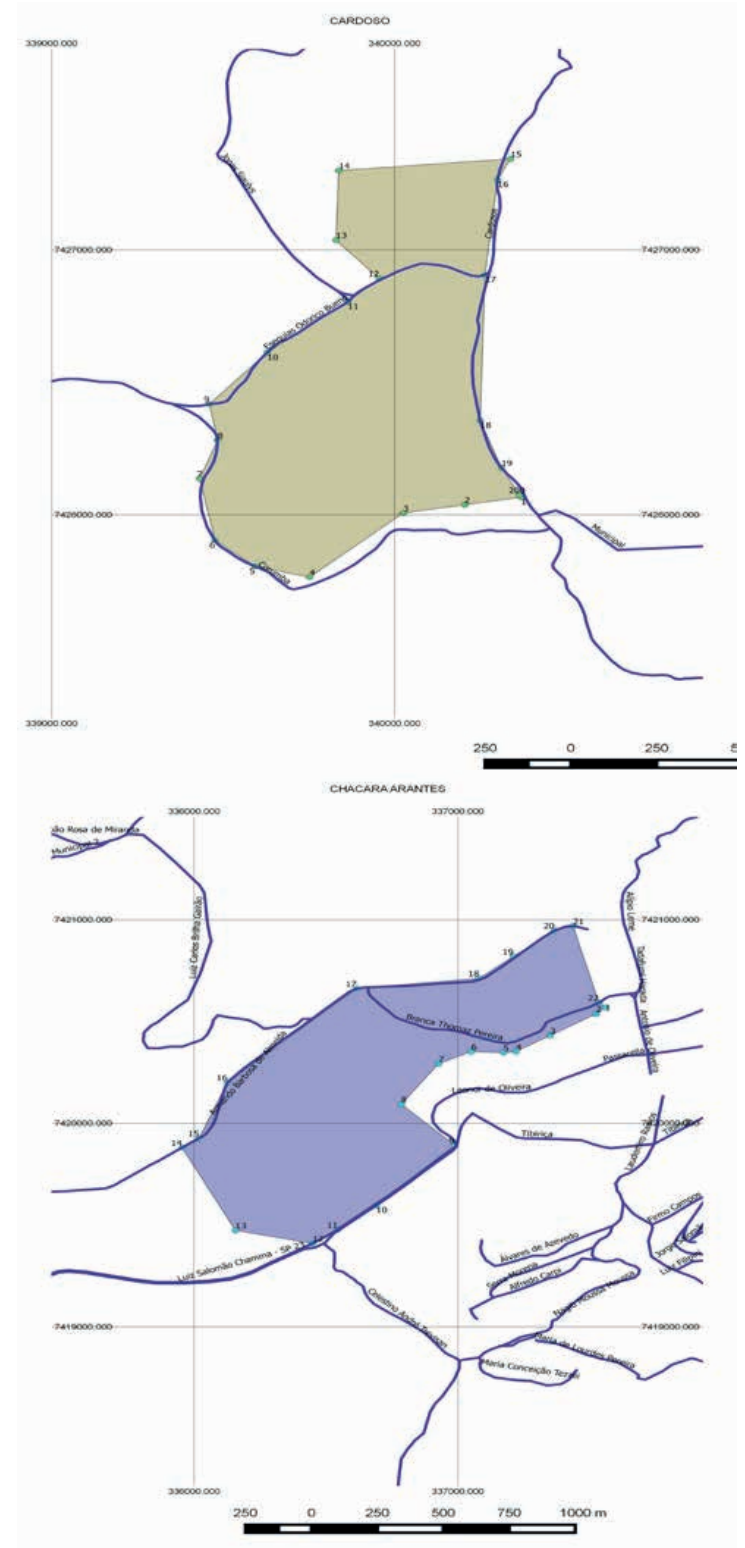
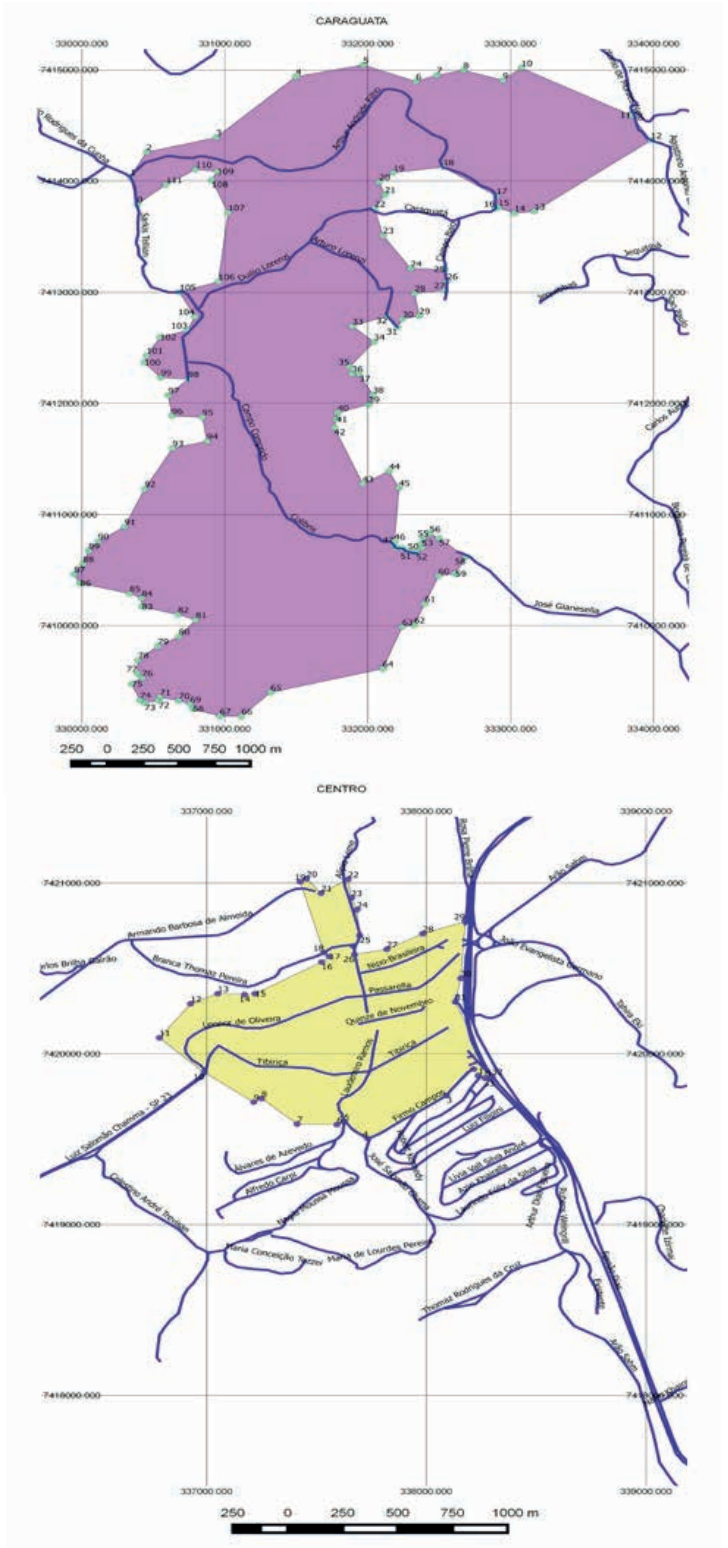
✦ CROQUI DOS BAIRROS  
✦ CROQUIS E MEMORIAIS DESCRITIVOS DE CADA BAIRRO

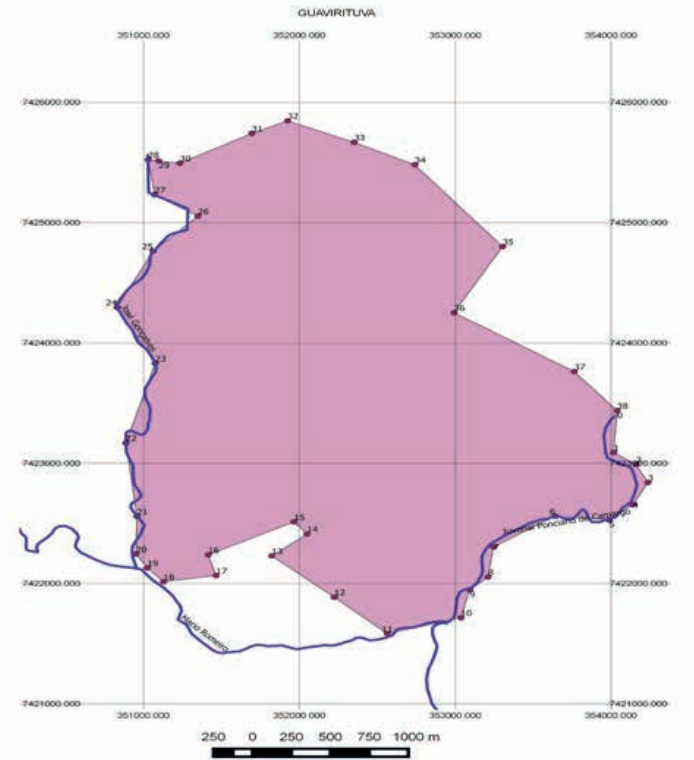
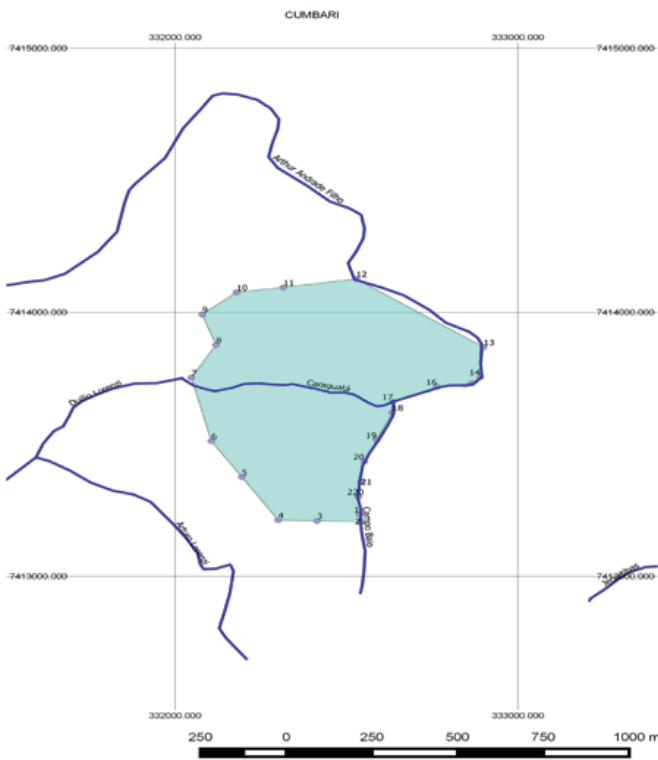
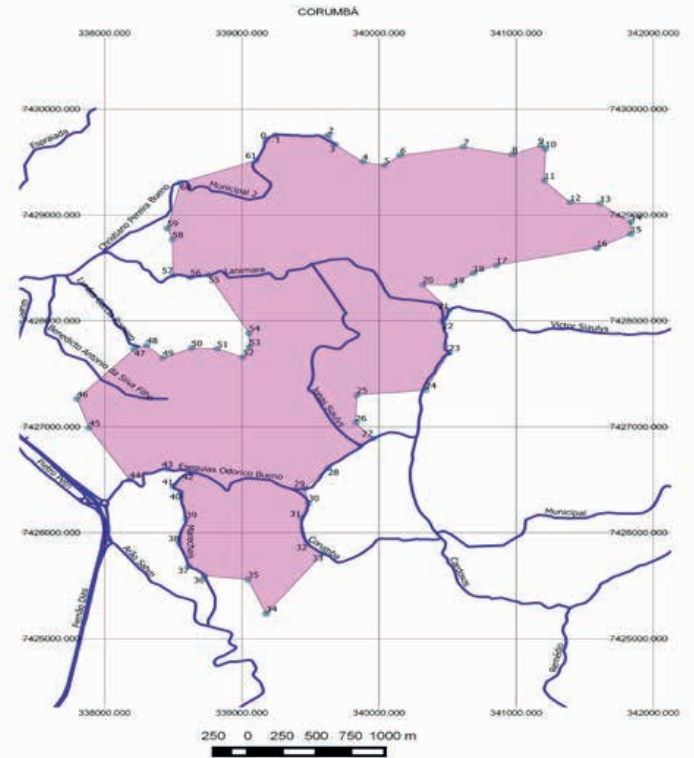
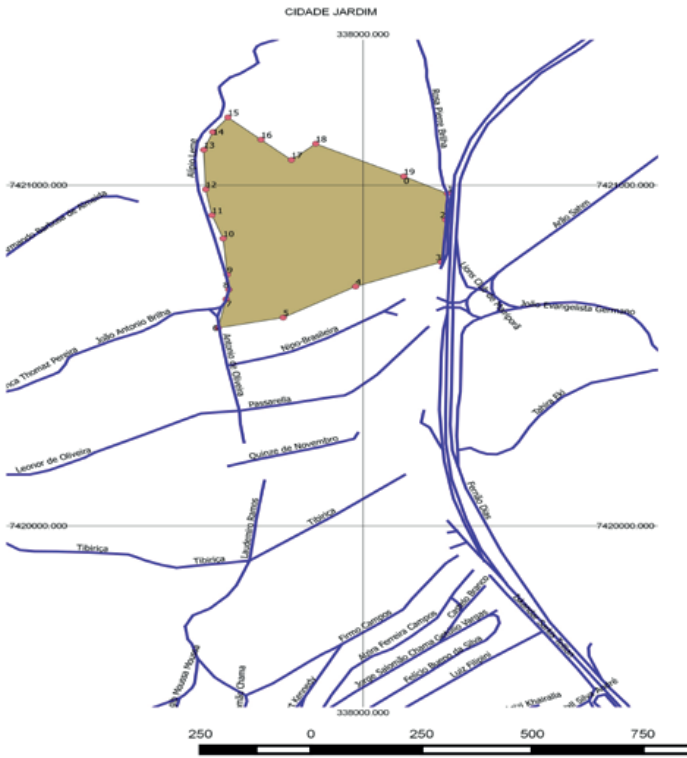


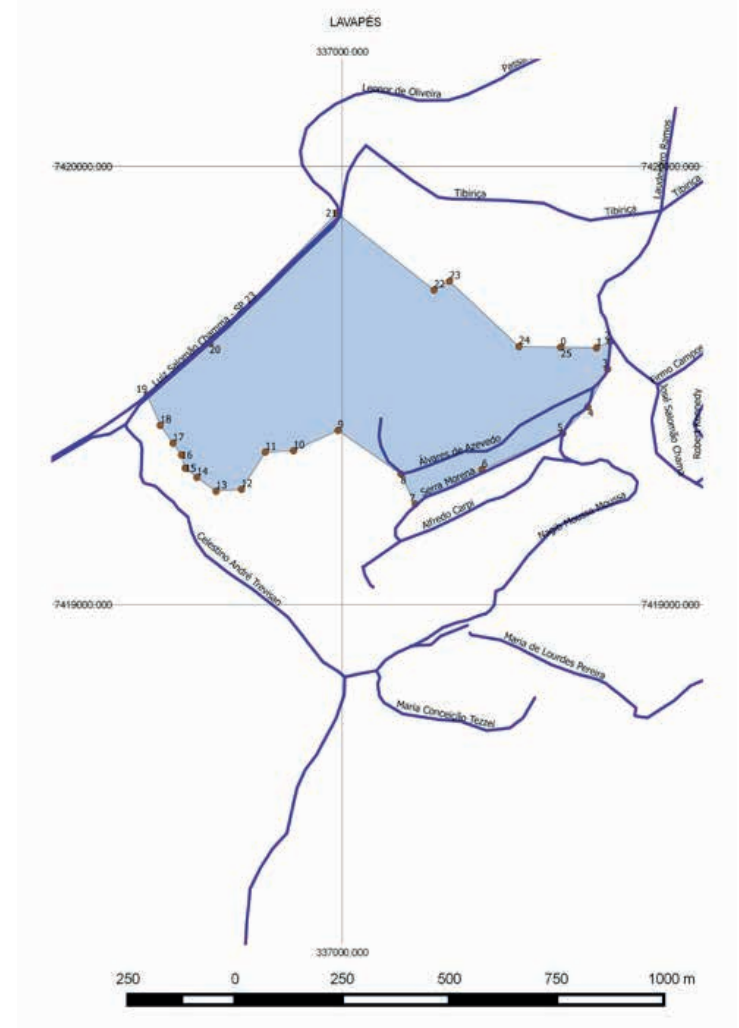
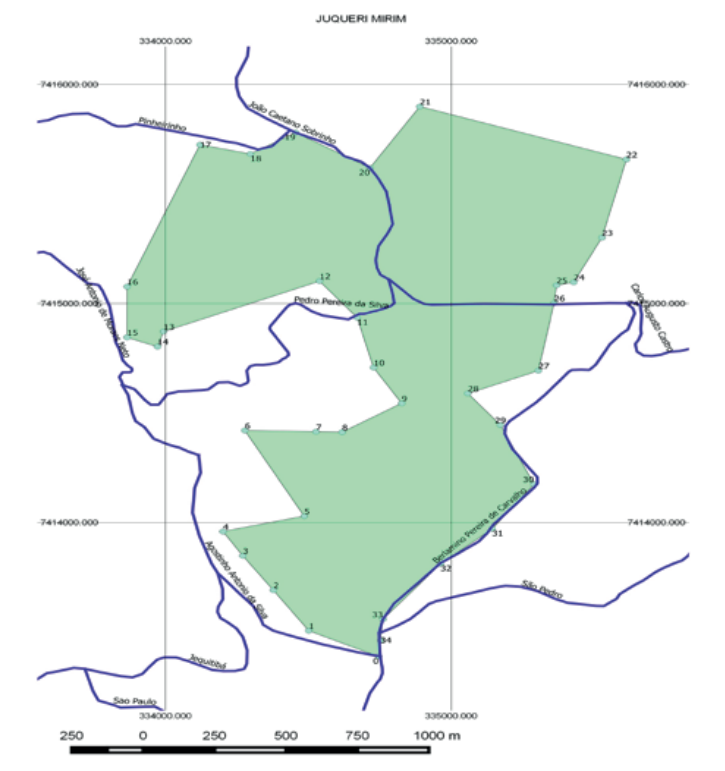
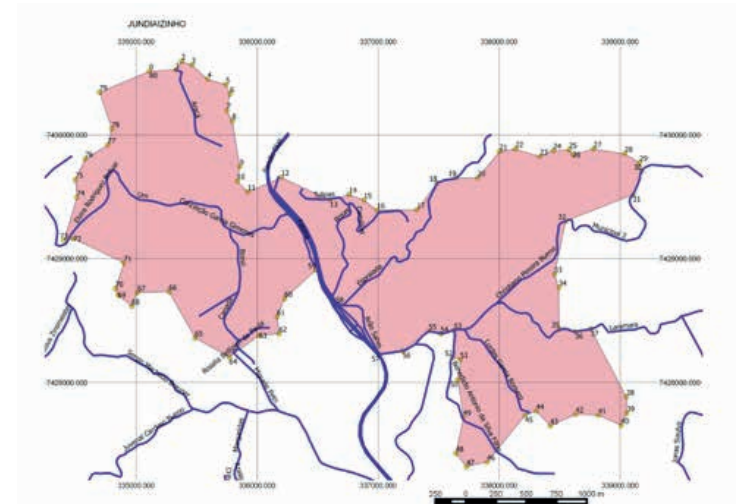
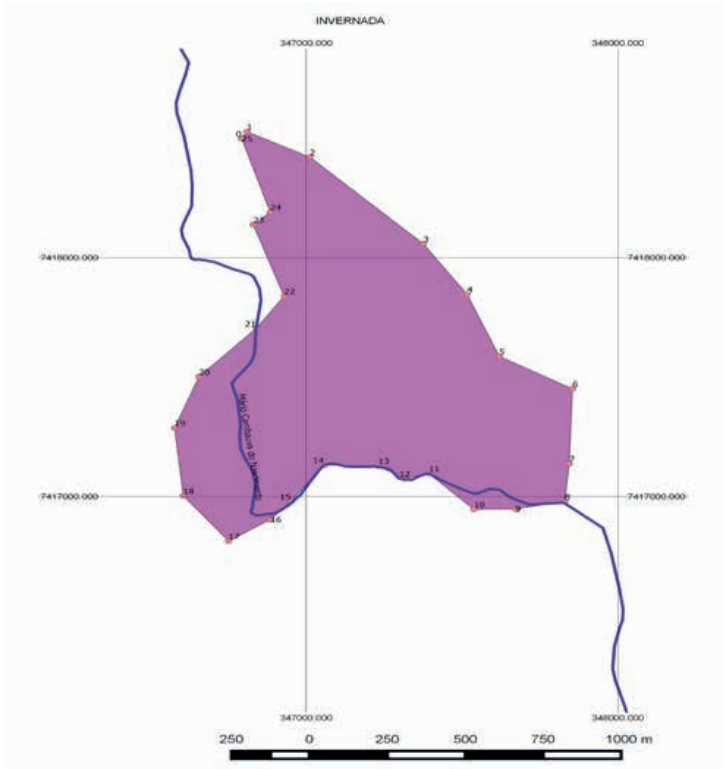


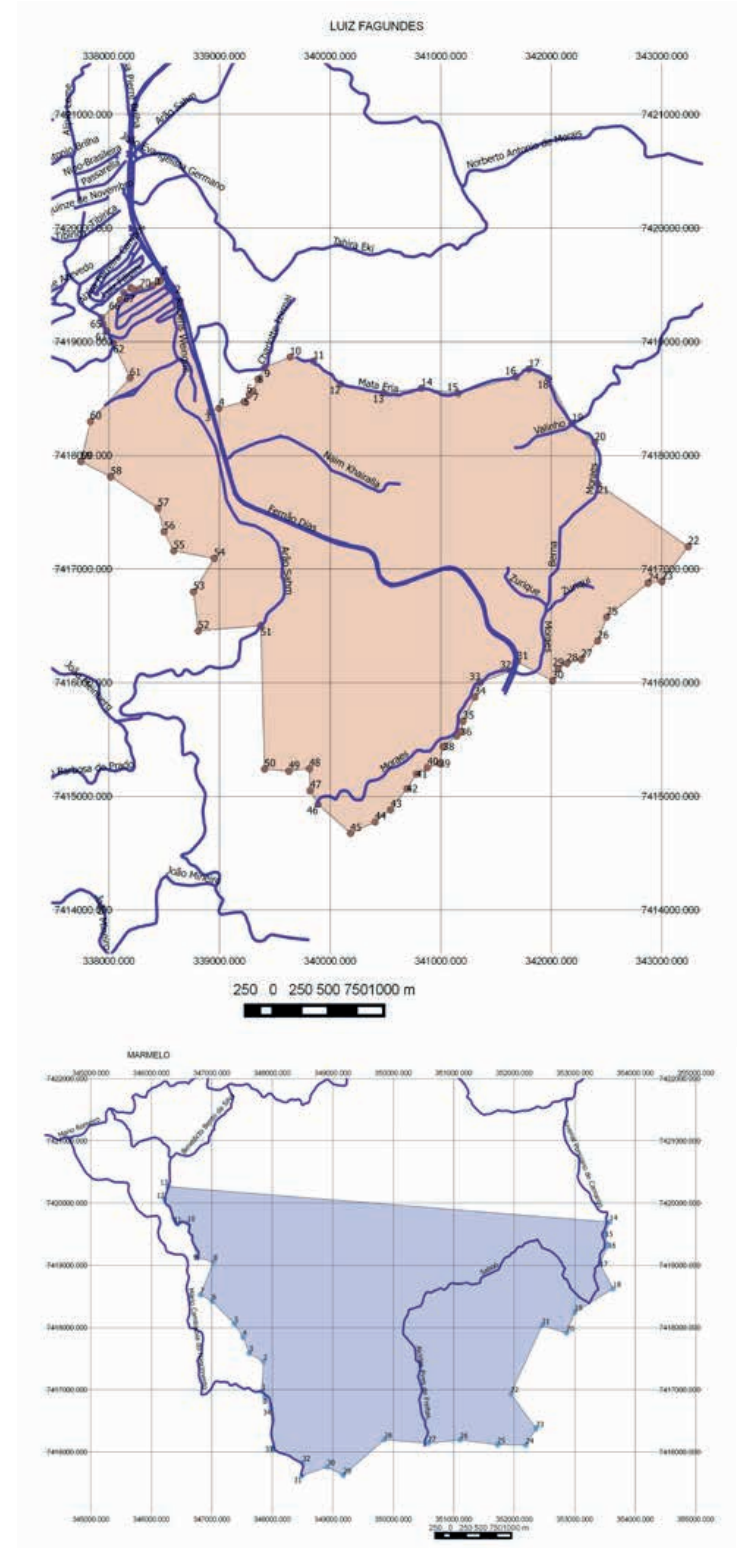
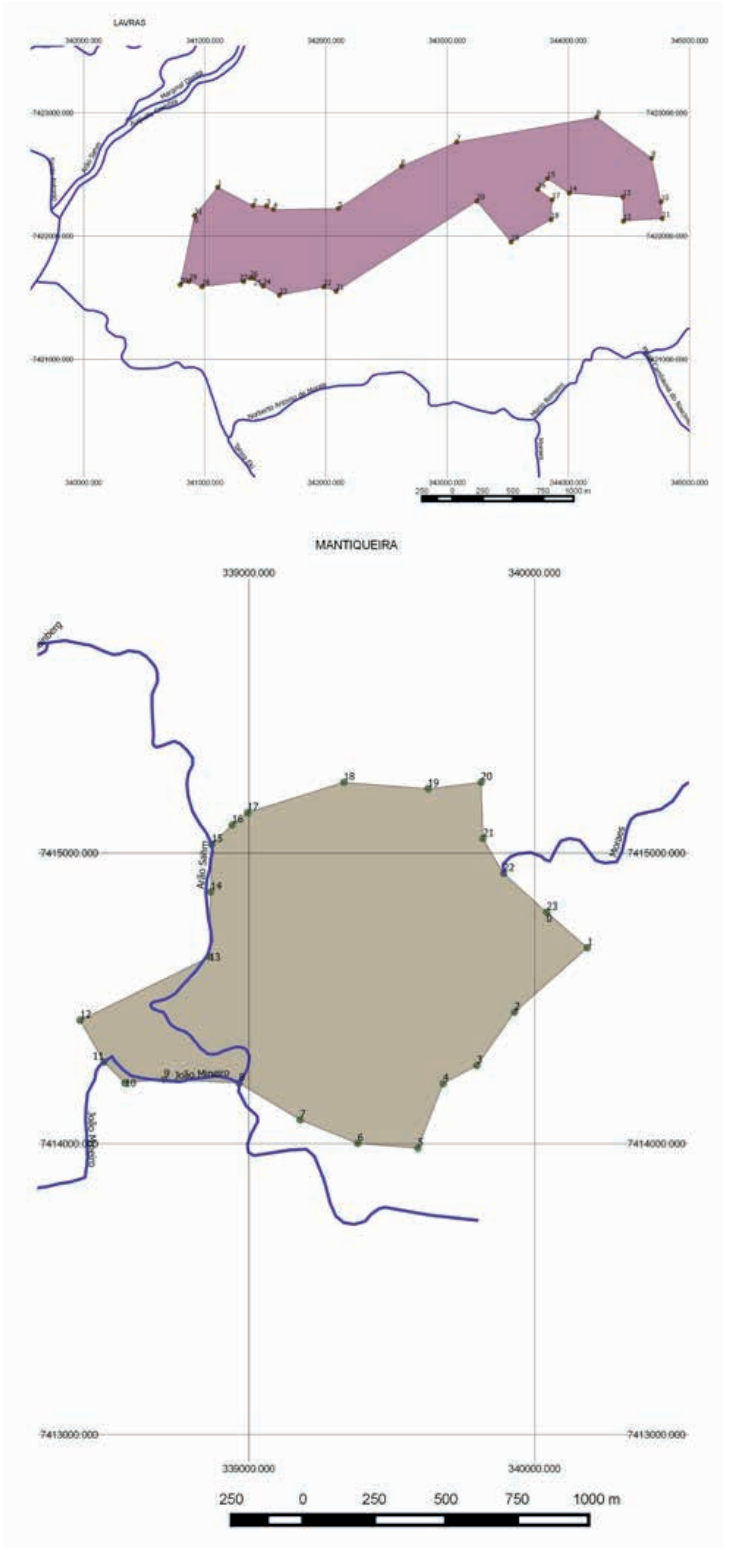


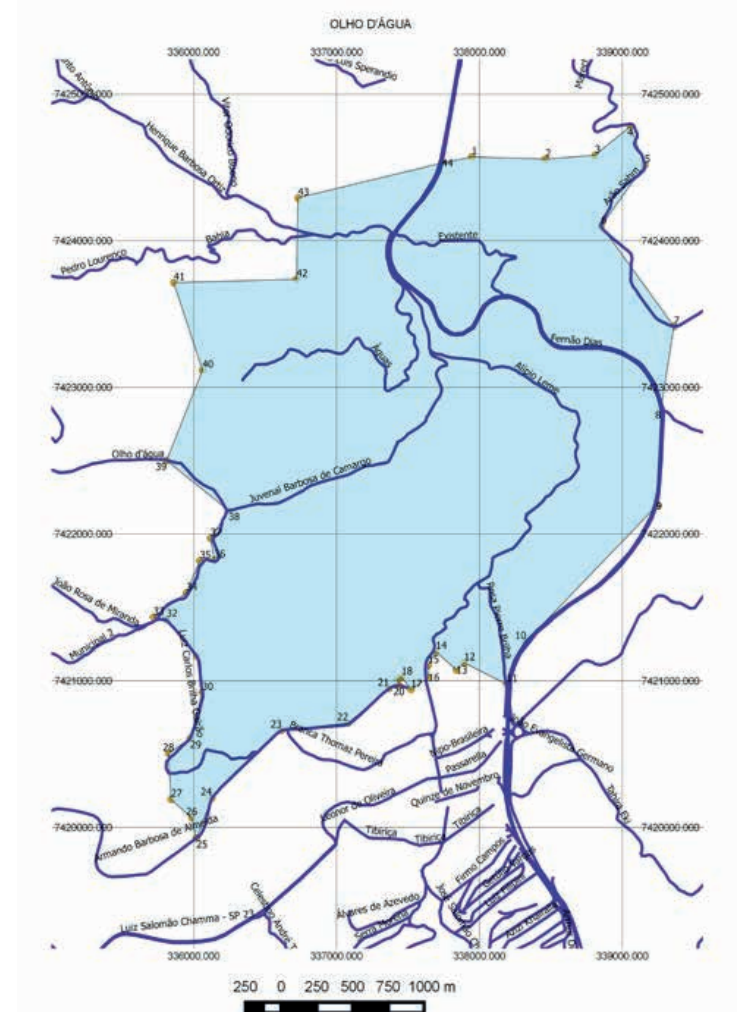
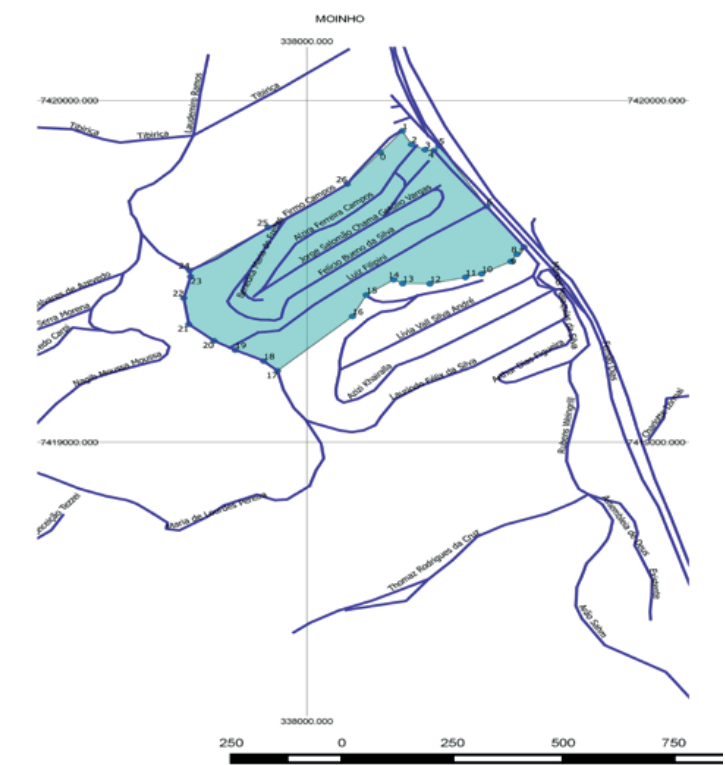
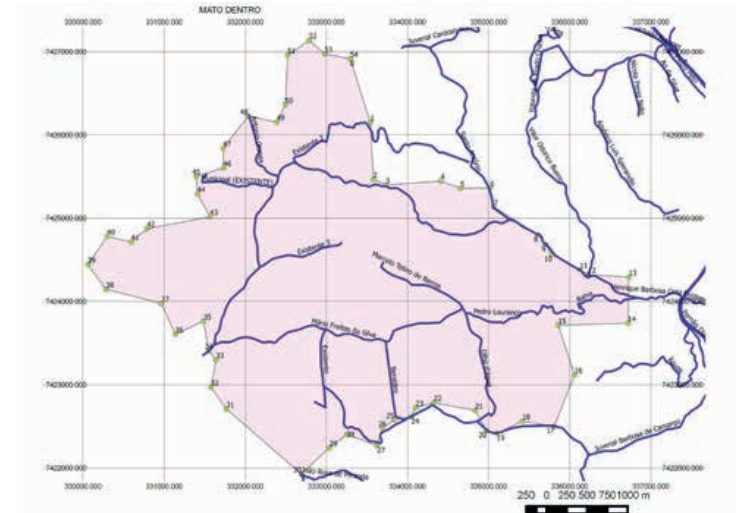
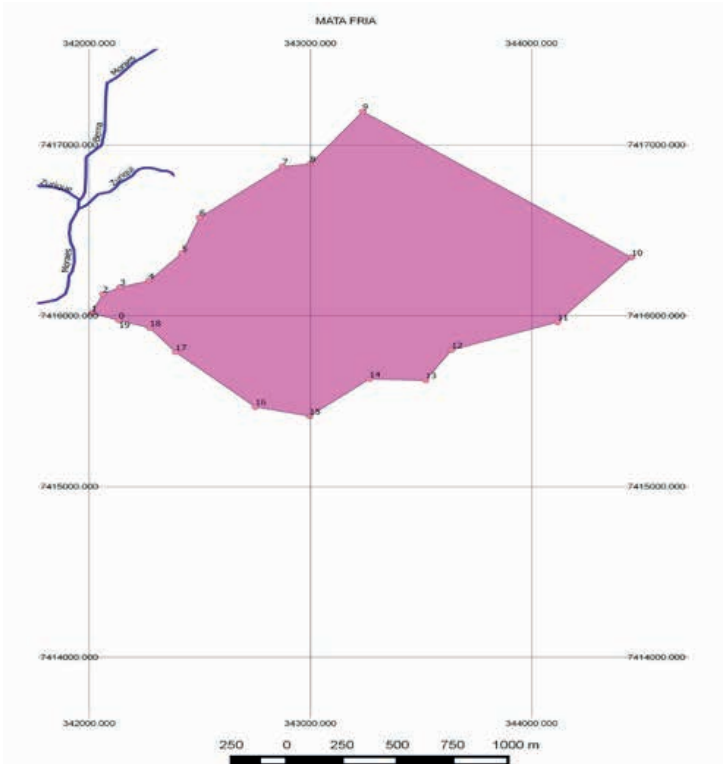


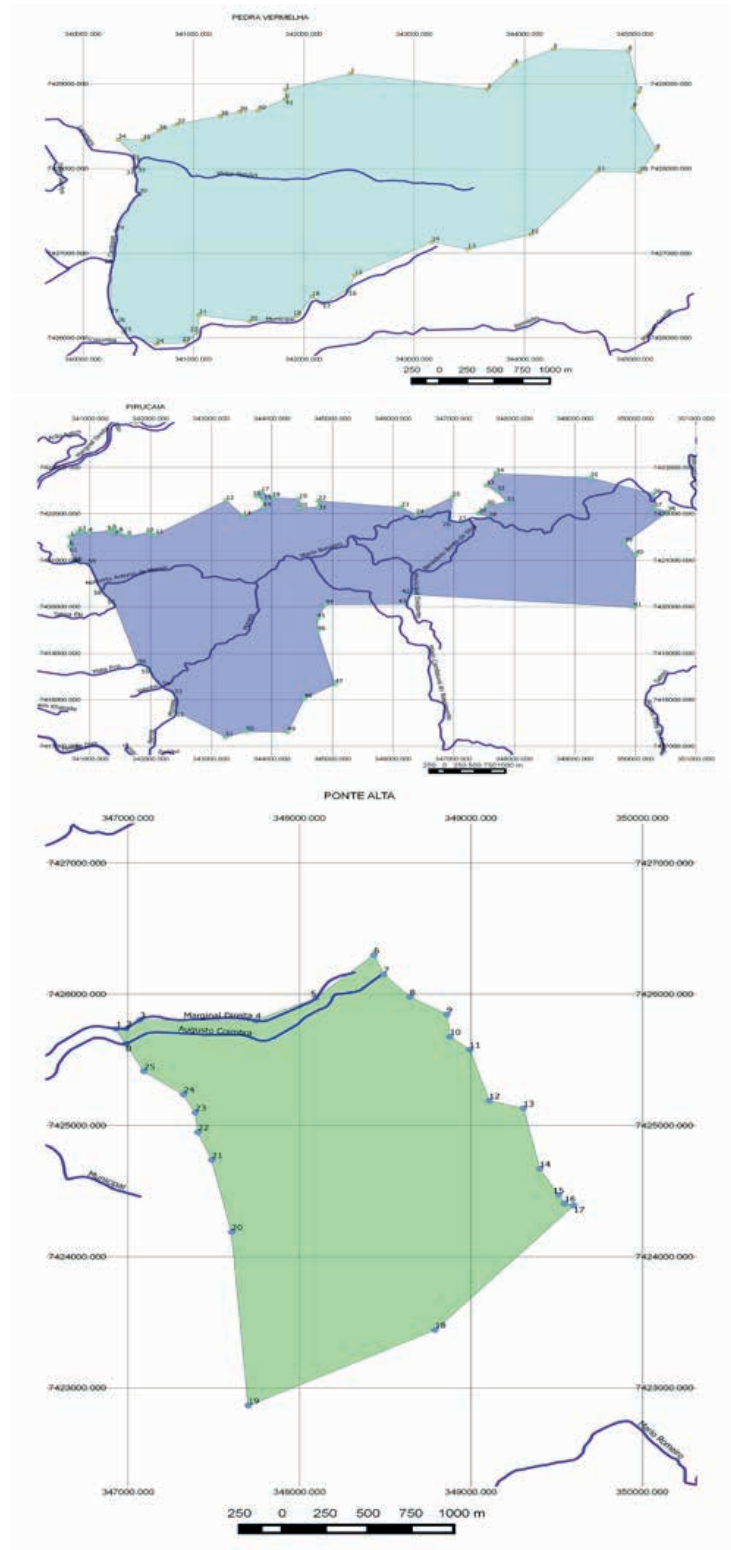
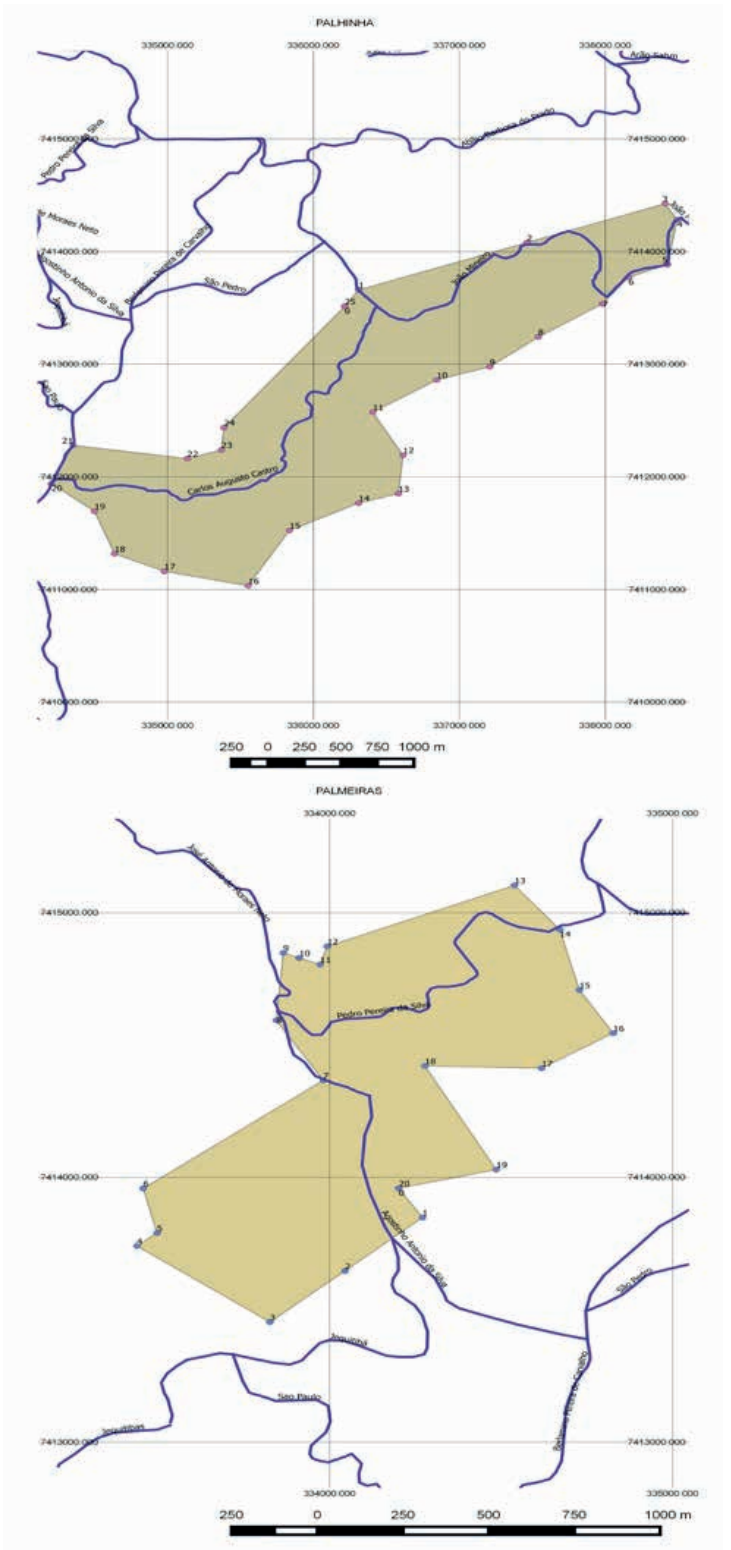


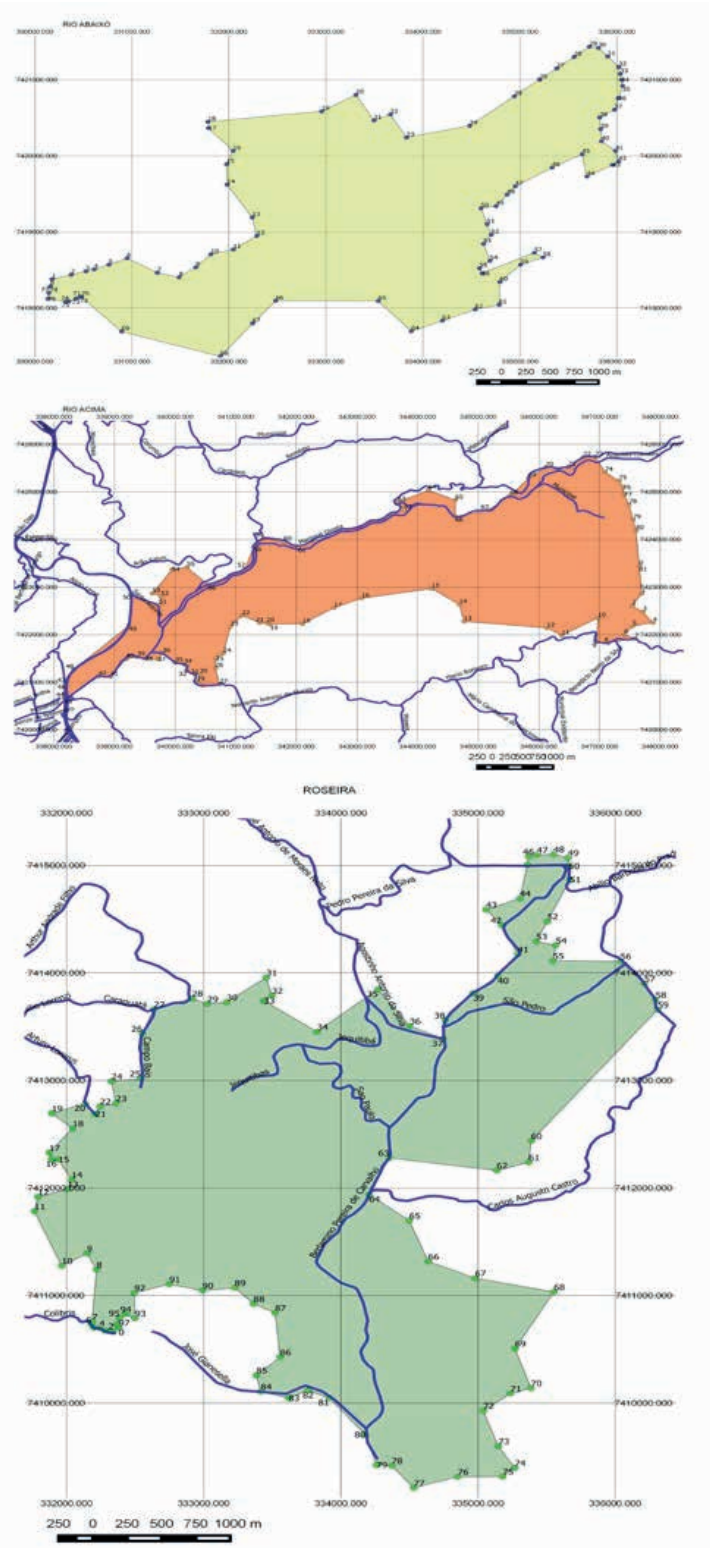
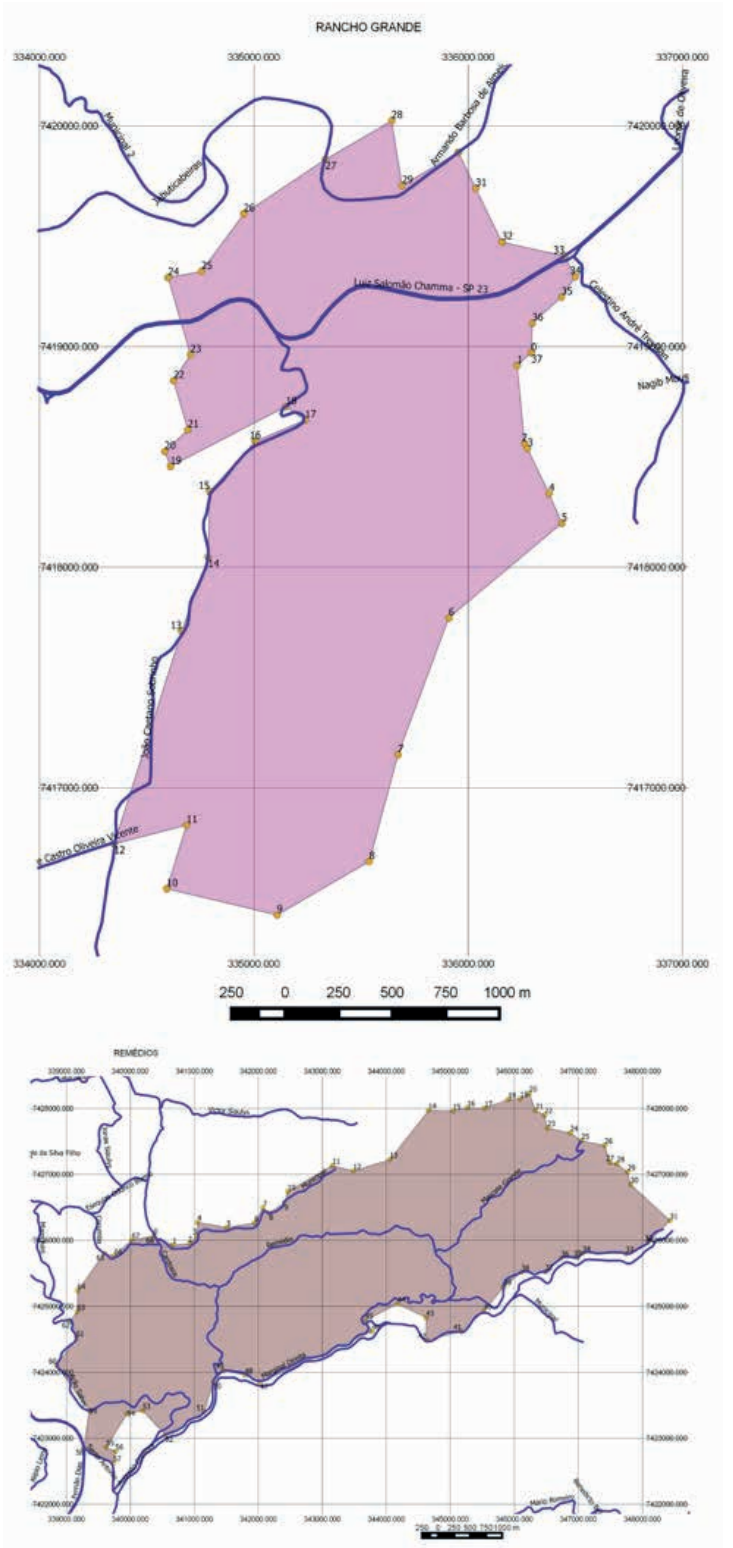


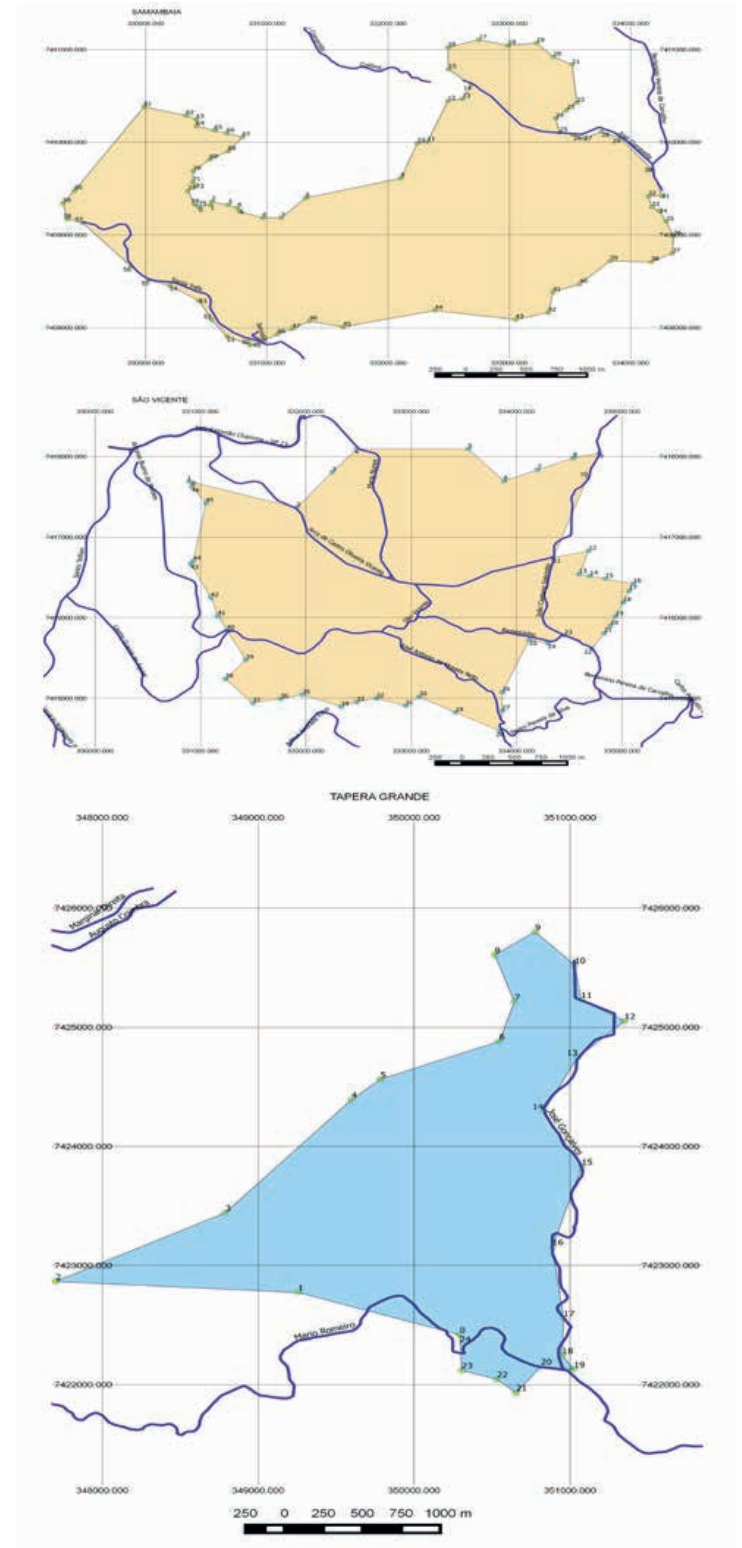
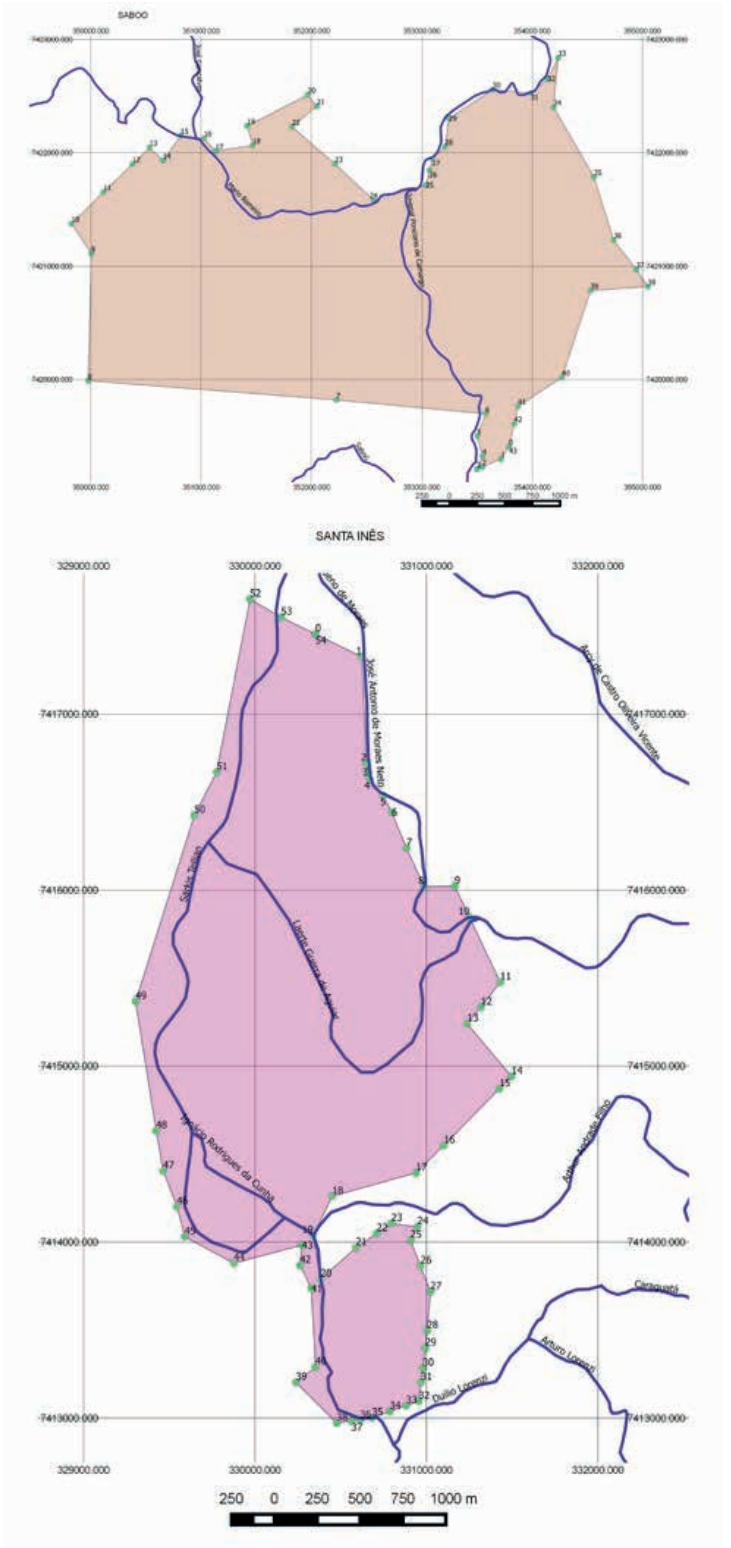




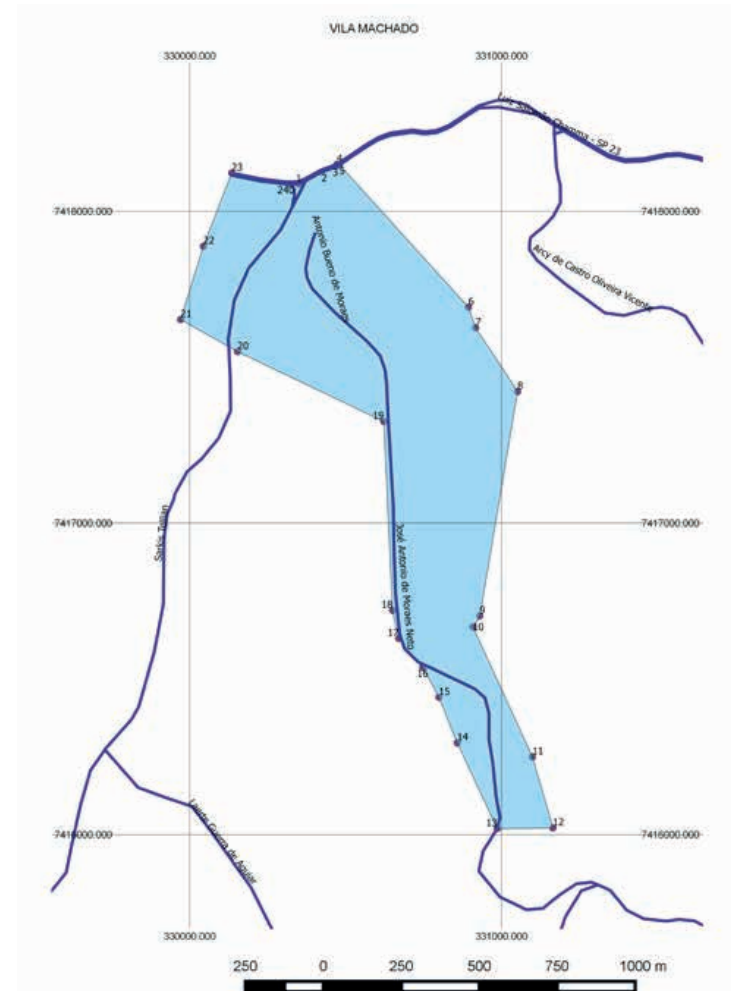
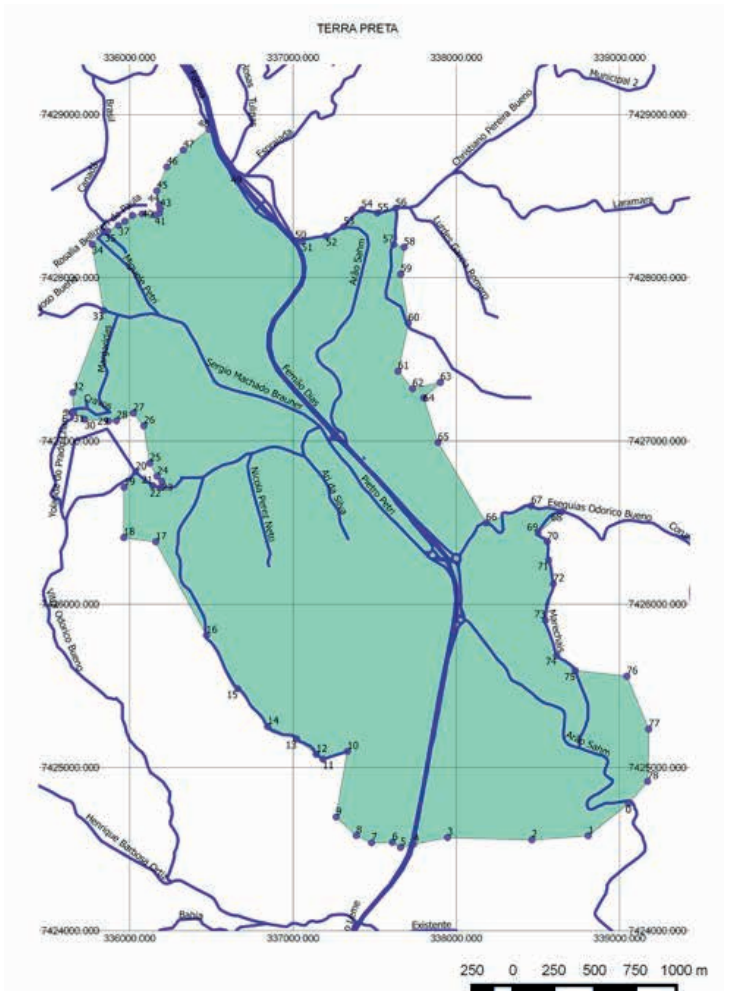












**MEMORIAL DESCRITIVO  
ABARRAMENTO**

**APOLINÁRIO**

Inicia-se a descrição deste perímetro no vértice P10, de coordenadas N 7417769.88 m e E 335909.44 m, Datum SIRGAS 2000 com Meridiano Central -45, com os seguintes azimute plano e distância:154°26'39.67" e 1632.63; até o vértice P11, de coordenadas N 7416296.98 m e E 336613.74 m; deste segue com os seguintes azimute plano e distância:63°10'17.26" e 1035.61; até o vértice P12, de coordenadas N 7416764.38 m e E 337537.88 m; deste segue com os seguintes azimute plano e distância:151°30'10.45" e 209.67; até o vértice P13, de coordenadas N 7416580.11 m e E 337637.91 m; deste segue com os seguintes azimute plano e distância:166°39'19.86" e 231.50; até o vértice P14, de coordenadas N 7416354.86 m e E 337691.34 m; deste segue com os seguintes azimute plano e distância:187°35'36.82" e 278.02; até o vértice P15, de coordenadas N 7416079.28 m e E 337654.60 m; deste segue com os seguintes azimute plano e distância:290°13'50.98" e 239.08; até o vértice P16, de coordenadas N 7416161.95 m e E 337430.27 m; deste segue com os seguintes azimute plano e distância:247°46'24.61" e 104.47; até o vértice P17, de coordenadas N 7416122.43 m e E 337333.56 m; deste segue com os seguintes azimute plano e distância:208°43'24.01" e 139.60; até o vértice P18, de coordenadas N 7416000.01 m e E 337286.47 m; deste segue com os seguintes azimute plano e distância:150°10'25.47" e 199.51; até o vértice P19, de coordenadas N 7415826.93 m e E 337365.70 m; deste segue com os seguintes azimute plano e distância:246°12'19.39" e 237.98; até o vértice P20, de coordenadas N 7415730.91 m e E 337147.95 m; deste segue com os seguintes azimute plano e distância:281°04'17.51" e 333.74; até o vértice P21, de coordenadas N 7415795.00 m e E 336820.43 m; deste segue com os seguintes azimute plano e distância:257°45'40.99" e 516.26; até o vértice P22, de coordenadas N 7415685.56 m e E 336315.90 m; deste segue com os seguintes azimute plano e distância:134°59'0.94" e 354.59; até o vértice P23, de coordenadas N 7415434.91 m e E 336566.70 m; deste segue com os seguintes azimute plano e distância:63°38'47.51" e 483.10; até o vértice P24, de coordenadas N 7415649.36 m e E 336999.59 m; deste segue com os seguintes azimute plano e distância:123°33'44.13" e 242.73; até o vértice P25, de coordenadas N 7415515.17 m e E 337201.85 m; deste segue com os seguintes azimute plano e distância:135°00'47.09" e 278.67; até o vértice P26, de coordenadas N 7415318.08 m e E 337398.85 m; deste segue com os seguintes azimute plano e distância:133°57'3.60" e 141.60; até o vértice P27, de coordenadas N 7415219.80 m e E 337500.79 m; deste segue com os seguintes azimute plano e distância:147°46'44.65" e 446.56; até o vértice P28, de coordenadas N 7414842.01 m e E 337738.89 m; deste segue com os seguintes azimute plano e distância:145°30'52.69" e 206.70; até o vértice P29, de coordenadas N 7414671.64 m e E 337855.92 m; deste segue com os seguintes azimute plano e distância:63°00'54.76" e 93.10; até o vértice P30, de coordenadas N 7414713.88 m e E 337938.89 m; deste segue com os seguintes azimute plano e distância:85°5'23.53" e 288.02; até o vértice P31, de coordenadas N 7414734.18 m e E 338226.19 m; deste segue com os seguintes azimute plano e distância:149°21'4.05" e 359.70; até o vértice P32, de coordenadas N 7414424.73 m e E 338400.55 m; deste segue com os seguintes azimute plano e distância:249°59'59.24" e 1161.50; até o vértice P33, de coordenadas N 7414027.47 m e E 337318.10 m; deste segue com os seguintes azimute plano e distância:249°56'42.07" e 1074.06; até o vértice P34, de coordenadas N 7413659.15 m e E 336309.17 m; deste segue com os seguintes azimute plano e distância:349°18'46.89" e 91.06; até o vértice P35, de coordenadas N 7413748.63 m e E 336292.28 m; deste segue com os seguintes azimute plano e distância:331°49'25.59" e 171.66; até o vértice P36, de coordenadas N 7413899.95 m e E 336211.22 m; deste segue com os seguintes azimute plano e distância:320°06'23.68" e 271.78; até o vértice P37, de coordenadas N 7414108.47 m e E 337318.10 m; deste segue com os seguintes azimute plano e distância:270°30'20.20" e 490.52; até o vértice P38, de coordenadas N 7414112.80 m e E 335546.41 m; deste segue com os seguintes azimute plano e distância:7°42'19.32" e 145.25; até o vértice P39, de coordenadas N 7414256.74 m e E 335565.89 m; deste segue com os seguintes azimute plano e distância:284°11'11.76" e 111.93; até o vértice P40, de coordenadas N 7414284.17 m e E 335457.38

m; deste segue com os seguintes azimute plano e distância:284°42'31.78" e 34.19; até o vértice P31, de coordenadas N 7414292.85 m e E 335424.30 m; deste segue com os seguintes azimute plano e distância:23°03'21.87" e 624.46; até o vértice P32, de coordenadas N 7414867.43 m e E 335668.86 m; deste segue com os seguintes azimute plano e distância:355°56'52.62" e 204.77; até o vértice P33, de coordenadas N 7415071.69 m e E 335654.39 m; deste segue com os seguintes azimute plano e distância:268°40'6.78" e 109.81; até o vértice P34, de coordenadas N 7415103.19 m e E 335549.19 m; deste segue com os seguintes azimute plano e distância:267°17'19.66" e 121.01; até o vértice P35, de coordenadas N 7415097.47 m e E 335428.32 m; deste segue com os seguintes azimute plano e distância:25°48'2.91" e 226.92; até o vértice P36, de coordenadas N 7415301.77 m e E 335527.09 m; deste segue com os seguintes azimute plano e distância:13°30'23.46" e 266.92; até o vértice P37, de coordenadas N 7415657.58 m e E 335612.55 m; deste segue com os seguintes azimute plano e distância:228°29'16.11" e 761.98; até o vértice P38, de coordenadas N 7415899.20 m e E 334889.90 m; deste segue com os seguintes azimute plano e distância:22°35'8.95" e 567.21; até o vértice P39, de coordenadas N 7416422.91 m e E 335107.75 m; deste segue com os seguintes azimute plano e distância:60°35'42.82" e 493.91; até o vértice P40, de coordenadas N 7416665.41 m e E 335538.03 m; deste segue com os seguintes azimute plano e distância:15°28'57.41" e 502.42; até o vértice P41, de coordenadas N 7417149.60 m e E 335672.15 m; deste segue com os seguintes azimute plano e distância:20°56'4.41" e 664.13; até o vértice P42, de coordenadas N 7417769.88 m e E 335909.44 m, encerrando esta descrição. Todas as coordenadas aqui descritas estão georeferenciadas ao Sistema Geodésico Brasileiro. Neste Bairro estão inseridos os seguintes loteamentos, desmembramentos ou glebas:

- 05 08 Antônio Dóss Assad
- 11 04 Rosa Leça de Freitas e ou

Mairiporã, 27/02/2018  
ARQ. ANA CRISTINA SANTIAGO ROBLES  
CAU: 44869-9

**MEMORIAL DESCRITIVO  
ABARRAMENTO**

**BARREIRO**

Inicia-se a descrição deste perímetro no vértice P10, de coordenadas N 7419600.34 m e E 337624.58 m, Datum SIRGAS 2000 com Meridiano Central -45, com os seguintes azimute plano e distância:131°33'58.76" e 147.35; até o vértice P11, de coordenadas N 7419502.58 m e E 337734.82 m; deste segue com os seguintes azimute plano e distância:172°23'56.35" e 180.03; até o vértice P12, de coordenadas N 7419484.71 m e E 337737.21 m; deste segue com os seguintes azimute plano e distância:193°57'18.52" e 64.44; até o vértice P13, de coordenadas N 7419422.17 m e E 337721.67 m; deste segue com os seguintes azimute plano e distância:171°33'44.79" e 77.48; até o vértice P14, de coordenadas N 7419345.53 m e E 337733.04 m; deste segue com os seguintes azimute plano e distância:130°23'49.06" e 74.42; até o vértice P15, de coordenadas N 7419297.30 m e E 337789.72 m; deste segue com os seguintes azimute plano e distância:117°59'19.79" e 127.40; até o vértice P16, de coordenadas N 7419237.51 m e E 337902.21 m; deste segue com os seguintes azimute plano e distância:132°07'42.65" e 42.04; até o vértice P17, de coordenadas N 7419209.31 m e E 337933.39 m; deste segue com os seguintes azimute plano e distância:166°23'37.95" e 57.29; até o vértice P18, de coordenadas N 7419153.63 m e E 337946.87 m; deste segue com os seguintes azimute plano e distância:150°36'48.65" e 189.30; até o vértice P19, de coordenadas N 7418988.68 m e E 338039.76 m; deste



**Prefeitura Municipal de Mairiporã**

segue com os seguintes azimute plano e distância:153°54'10.18" e 343.27; até o vértice P110, de coordenadas N 7418680.41 m e E 338190.76 m; deste segue com os seguintes azimute plano e distância:223°04'43.03" e 524.36; até o vértice P111, de coordenadas N 7418297.41 m e E 337382.63 m; deste segue com os seguintes azimute plano e distância:193°46'4.94" e 362.75; até o vértice P112, de coordenadas N 7417945.09 m e E 337746.30 m; deste segue com os seguintes azimute plano e distância:116°27'31.75" e 301.98; até o vértice P113, de coordenadas N 7417810.53 m e E 338016.65 m; deste segue com os seguintes azimute plano e distância:123°03'33.08" e 508.91; até o vértice P114, de coordenadas N 7417532.92 m e E 338443.17 m; deste segue com os seguintes azimute plano e distância:165°05'20.80" e 211.86; até o vértice P115, de coordenadas N 7417328.20 m e E 338497.68 m; deste segue com os seguintes azimute plano e distância:152°34'30.82" e 190.79; até o vértice P116, de coordenadas N 7417158.85 m e E 338855.56 m; deste segue com os seguintes azimute plano e distância:100°15'36.33" e 371.63; até o vértice P117, de coordenadas N 7417092.65 m e E 338951.25 m; deste segue com os seguintes azimute plano e distância:212°22'52.24" e 348.11; até o vértice P118, de coordenadas N 7416798.67 m e E 338764.82 m; deste segue com os seguintes azimute plano e distância:201°43'5.61" e 456.94; até o vértice P119, de coordenadas N 7416891.47 m e E 338317.40 m; deste segue com os seguintes azimute plano e distância:340°33'35.83" e 305.50; até o vértice P120, de coordenadas N 7417179.56 m e E 338215.73 m; deste segue com os seguintes azimute plano e distância:230°40'55.34" e 155.15; até o vértice P121, de coordenadas N 7417234.36 m e E 338070.57 m; deste segue com os seguintes azimute plano e distância:244°48'34.68" e 428.77; até o vértice P122, de coordenadas N 7417051.86 m e E 337692.59 m; deste segue com os seguintes azimute plano e distância:206°43'7.72" e 321.85; até o vértice P123, de coordenadas N 7416764.38 m e E 337537.88 m; deste segue com os seguintes azimute plano e distância:243°09'18.49" e 1035.76; até o vértice P124, de coordenadas N 7416296.65 m e E 336613.74 m; deste segue com os seguintes azimute plano e distância:334°26'57.69" e 1632.93; até o vértice P125, de coordenadas N 7417769.88 m e E 335909.44 m; deste segue com os seguintes azimute plano e distância:50°50'39.57" e 679.64; até o vértice P126, de coordenadas N 7418199.03 m e E 336436.46 m; deste segue com os seguintes azimute plano e distância:336°06'12.29" e 1476.76; até o vértice P127, de coordenadas N 7418333.21 m e E 336737.01 m; deste segue com os seguintes azimute plano e distância:333°09'14.29" e 253.27; até o vértice P128, de coordenadas N 7418559.18 m e E 336262.63 m; deste segue com os seguintes azimute plano e distância:354°19'6.52" e 356.90; até o vértice P129, de coordenadas N 7418914.33 m e E 336227.30 m; deste segue com os seguintes azimute plano e distância:49°43'51.65" e 88.00; até o vértice P130, de coordenadas N 7418971.21 m e E 336294.45 m; deste segue com os seguintes azimute plano e distância:17°21.78" e 136.06; até o vértice P131, de coordenadas N 7419106.20 m e E 336298.66 m; deste segue com os seguintes azimute plano e distância:49°15'05.85" e 180.16; até o vértice P132, de coordenadas N 7419223.61 m e E 336435.15 m; deste segue com os seguintes azimute plano e distância:35°03'29.18" e 113.95; até o vértice P133, de coordenadas N 7419317.08 m e E 336560.60 m; deste segue com os seguintes azimute plano e distância:330°41'3.84" e 106.53; até o vértice P134, de coordenadas N 7419409.97 m e E 336448.45 m; deste segue com os seguintes azimute plano e distância:54°41'9.43" e 117.96; até o vértice P135, de coordenadas N 7419478.16 m e E 336544.70 m; deste segue com os seguintes azimute plano e distância:156°03'48.96" e 75.45; até o vértice P136, de coordenadas N 7419409.20 m e E 336575.32 m; deste segue com os seguintes azimute plano e distância:143°46'21.69" e 83.74; até o vértice P137, de coordenadas N 7419341.61 m e E 336624.83 m; deste segue com os seguintes azimute plano e distância:164°22'23.37" e 30.14; até o vértice P138, de coordenadas N 7419312.59 m e E 336622.95 m; deste segue com os seguintes azimute plano e distância:126°31'18.08" e 90.02; até o vértice P139, de coordenadas N 7419259.02 m e E 336705.29 m; deste segue com os seguintes azimute plano e distância:85°58'30.62" e 59.41; até o vértice P140, de coordenadas N 7419263.19 m e E 336767.55 m; deste segue com os seguintes azimute plano e distância:33°24'42.32" e 102.11; até o vértice P141, de coordenadas N 7419348.44 m e E 336820.76 m; deste segue com os seguintes azimute plano e distância:87°45'19.65" e 65.35; até o vértice P142, de coordenadas N 7419351.00 m e E 336888.06 m; deste segue com os seguintes azimute plano e distância:65°49'49.37" e 113.60; até o vértice P143, de coordenadas N 7419397.69 m e E 336989.61 m; deste segue com os seguintes azimute plano e distância:123°54'27.75" e 177.04; até o vértice P144, de coordenadas N 7419298.98 m e E 337136.54 m; deste segue com os seguintes azimute plano e distância:154°23'28.38" e 77.19; até o vértice P145, de coordenadas N 7419229.23 m e E 337169.70 m; deste segue com os seguintes azimute plano e distância:63°03'30.32" e 173.06; até o vértice P146, de coordenadas N 7419307.83 m e E 337323.98 m; deste segue com os seguintes azimute plano e distância:66°21'40.29" e 207.47; até o vértice P147, de coordenadas N 7419390.63 m e E 337514.04 m; deste segue com os seguintes azimute plano e distância:44°11'49.67" e 84.20; até o vértice P148, de coordenadas N 7419451.19 m e E 337527.74 m; deste segue com os seguintes azimute plano e distância:28°10'45.79" e 97.72; até o vértice P149, de coordenadas N 7419537.33 m e E 337618.89 m; deste segue com os seguintes azimute plano e distância:5°09'51.16" e 63.26; até o vértice P150, de coordenadas N 7419600.34 m e E 337624.58 m, encerrando esta descrição. Todas as coordenadas aqui descritas estão georeferenciadas ao Sistema Geodésico Brasileiro. Neste Bairro estão inseridos os seguintes loteamentos, desmembramentos ou glebas:

03	25	Jardim Carpi
03	74	Jardim Suíço
03	76	Jardim Narayama
03	91	Espólio de Satiromônio Ignácio da Silva
03	93	Arifindo Braço Ferreira
03	96	Telefônica Brasil S/A
04	18	<b>Oswaldo Tuna e Outros</b>
05	03	Parque Lagoa do Barreiro
05	37	Colinas da Cantareira
07	06	Kaname Matsura e ou
11	16	Sítio da Mata
06	19	Vales da Cantareira

Mairiporã, 27/02/2018

ARO. ANA CRISTINA SANTIAGO ROBLES

CAU: 44869-9

**MEMORIAL DESCRITIVO**

**ABARRIAMENTO**

**BOA VISTA**

Inicia-se a descrição deste perímetro no vértice P10, de coordenadas N 7417234.60 m e E 338070.89 m, Datum SIRGAS 2000 com Meridiano Central -45, com os seguintes azimute plano e distância:110°48'26.96" e 154.94; até o vértice P11, de coordenadas N 7417199.56 m e E 338215.73 m; deste segue com os seguintes azimute plano e distância:160°33'35.83" e 305.50; até o vértice P12, de coordenadas N 7416891.47 m e E 338317.40 m; deste segue com os seguintes azimute plano e distância:101°43'5.60" e 456.94; até o vértice P13, de coordenadas N 7416798.67 m e E 338764.82 m; deste segue com os seguintes azimute plano e distância:172°54'40.69" e 346.94; até o vértice P14, de coordenadas N 7416544.38 m e E 338007.63 m; deste segue com os seguintes azimute plano e distância:327°03'45.48" e 653.15; até o vértice P15, de coordenadas N 7416500.25 m e E 339371.99 m; deste segue com os seguintes azimute plano e distância:178°24'19.56" e 1262.04; até o vértice P16, de coordenadas N 7415238.69 m e E 339407.10 m; deste segue com os seguintes azimute plano e distância:303°23'25.44" e 243.83; até o vértice P17, de coordenadas N 7415649.36 m e E 339698.27 m; deste segue com os seguintes azimute plano e distância:273°00'46.11" e 75.32; até o vértice P18, de coordenadas N 7415242.65 m e E 339331.89 m; deste segue com os seguintes azimute plano e distância:252°52'22.17" e 352.63; até o vértice P19, de coordenadas N 7415138.81 m e E 338994.90 m; deste segue com os seguintes azimute plano e distância:231°38'23.19" e 68.39; até o vértice P20, de coordenadas N 7415096.36 m e E 338941.27 m; deste segue com os seguintes azimute plano e distância:226°57'59.56" e 97.61; até o vértice P21, de coordenadas N 7415029.75 m e E 338869.93 m; deste segue com os seguintes azimute plano e distância:181°08'45.81" e 387.67; até o vértice P22, de coordenadas N 7414642.16 m e E 338862.17 m; deste segue com os seguintes azimute plano e distância:244°20'28.69" e 502.14; até o vértice P23, de coordenadas N 7414424.73 m e E 338409.55 m; deste segue com os seguintes azimute plano e distância:329°21'4.05" e 359.70; até o vértice P24, de coordenadas N 7414734.18 m e E 338226.19 m; deste segue com os seguintes azimute plano e distância:265°57'28.53" e 288.02; até o vértice P25, de coordenadas N 7414713.88 m e E 337938.89 m; deste segue com os seguintes azimute plano e distância:243°00'54.76" e 93.10; até o vértice P26, de coordenadas N 7414671.64 m e E 337855.92 m; deste segue com os seguintes azimute plano e distância:327°03'45.48" e 653.15; até o vértice P27, de coordenadas N 7415219.80 m e E 337500.79 m; deste segue com os seguintes azimute plano e distância:178°24'19.56" e 1262.04; até o vértice P28, de coordenadas N 7415515.17 m e E 337201.85 m; deste segue com os seguintes azimute plano e distância:303°23'25.44" e 243.83; até o vértice P29, de coordenadas N 7415649.36 m e E 339698.27 m; deste segue com os seguintes azimute plano e distância:243°34'36.16" e 481.91; até o vértice P30, de coordenadas N 7415434.91 m e E 338566.70 m; deste segue com os seguintes azimute plano e distância:314°59'8.75" e 354.57; até o vértice P31, de coordenadas N 7415685.56 m e E 336315.92 m; deste segue com os seguintes azimute plano e distância:77°45'39.48" e 516.25; até o vértice P32, de coordenadas N 7415795.00 m e E 336393.43 m; deste segue com os seguintes azimute plano e distância:101°04'17.51" e 338.74; até o vértice P33, de coordenadas N 7415730.91 m e E 337147.95 m; deste segue com os seguintes azimute plano e distância:66°12'19.38" e 237.98; até o vértice P34, de coordenadas N 7415826.93 m e E 337365.70 m; deste segue com os seguintes azimute plano e distância:330°10'25.45" e 199.51; até o vértice P35, de coordenadas N 7416000.01 m e E 337266.47 m; deste segue com os seguintes azimute plano e distância:284°43'24.62" e 139.60; até o vértice P36, de coordenadas N 7416122.43 m e E 337333.56 m; deste segue com os seguintes azimute plano e distância:67°46'24.63" e 104.47; até o vértice P37, de coordenadas N 7416161.95 m e E 337430.27 m; deste segue com os seguintes azimute plano e distância:110°13'50.98" e 299.08; até o vértice P38, de coordenadas N 7416079.28 m e E 337654.60 m; deste segue com os seguintes azimute plano e distância:7°30'14.10" e 276.39; até o vértice P39, de coordenadas N 7416353.30 m e E 337690.70 m; deste segue com os seguintes azimute plano e distância:346°33'33.31" e 232.87; até o vértice P40, de coordenadas N 7416590.11 m e E 337637.91 m; deste segue com os seguintes azimute plano e distância:331°30'10.42" e 209.67; até o vértice P41, de coordenadas N 7416764.38 m e E 337537.88 m; deste segue com os seguintes azimute plano e distância:26°42'33.78" e 322.00; até o vértice P42, de coordenadas N 7417052.02 m e E 337682.61 m; deste segue com os seguintes azimute plano e distância:64°48'58.78" e 429.07; até o vértice P43, de coordenadas N 7417234.60 m e E 338070.89 m, encerrando esta descrição. Todas as coordenadas aqui descritas estão georeferenciadas ao Sistema Geodésico Brasileiro. Neste Bairro estão inseridos os seguintes loteamentos, desmembramentos ou glebas:

04	20	Chácara Belvedere
05	49	Chácara Verdes da Cantareira - Portal I e II
06	04	Parque Germânia
07	03	Jardim Boa Vista

Mairiporã, 27/02/2018

ARO. ANA CRISTINA SANTIAGO ROBLES

CAU: 44869-9

**MEMORIAL DESCRITIVO**

**ABARRIAMENTO**

**CACEIA**

Inicia-se a descrição deste perímetro no vértice P10, de coordenadas N 7420365.85 m e E 331788.96 m, Datum SIRGAS 2000 com Meridiano Central -45 com os seguintes azimute plano e distância:139°24'27.52" e 188.73; até o vértice P11, de coordenadas N 7420222.53 m e E 331911.77 m; deste segue com os seguintes azimute plano e distância:140°06'36.17" e 204.46; até o vértice P12, de coordenadas N 7420065.65 m e E 332042.89 m; deste segue com os seguintes azimute plano e distância:200°47'41.56" e 187.26; até o vértice P13, de coordenadas N 7419890.59 m e E 331976.41 m; deste segue com os seguintes azimute plano e distância:178°58'2.28" e 268.07; até o vértice P14, de coordenadas N 7419622.57 m e E 331981.24 m; deste segue com os seguintes azimute plano e distância:149°21'5.20" e 503.35; até o vértice P15, de coordenadas N 7419169.53 m e E 332237.63 m; deste segue com os seguintes azimute plano e distância:169°04'29.90" e 244.92; até o vértice P16, de coordenadas N 7418949.90 m e E 332228.44 m; deste segue com os seguintes azimute plano e distância:233°31'49.12" e 302.67; até o vértice P17, de coordenadas N 7418770.00 m e E 332045.04 m; deste segue com os seguintes azimute plano e distância:254°43'18.14" e 240.15; até o vértice P18, de coordenadas N 7418706.72 m e E 331813.37 m; deste segue com os seguintes azimute plano e distância:222°21'36.50" e 229.45; até o vértice P19, de coordenadas N 7418537.17 m e E 331658.78 m; deste segue com os seguintes azimute plano e distância:232°31'24.11" e 217.33; até o vértice P20, de coordenadas N 7418404.94 m e E 331486.30 m; deste segue com os seguintes azimute plano e distância:284°50'57.91" e 232.12; até o vértice P21, de coordenadas N 7418464.43 m e E 331261.94 m; deste segue com os seguintes azimute plano e distância:301°12'48.95" e 365.03; até o vértice P22, de coordenadas N 7418653.59 m e E 330949.75 m; deste segue com os seguintes azimute plano e distância:246°04'19.34" e 205.49; até o vértice P23, de coordenadas N 7418570.25 m e E 330671.92 m; deste segue com os seguintes azimute plano e distância:248°01'34.57" e 162.62; até o vértice P24, de coordenadas N 7418509.48 m e E 330611.78 m; deste segue com os seguintes azimute plano e distância:253°14'10.99" e 454.17; até o vértice P25, de coordenadas N 7418376.41 m e E 330176.24 m; deste segue com os seguintes azimute plano e distância:267°07'22.31" e 164.80; até o vértice P26, de coordenadas N 7418526.19 m e E 330248.71 m; deste segue com os seguintes azimute plano e distância:111°12'41.89" e 450.78; até o vértice P27, de coordenadas N 7418969.39 m e E 332237.63 m; deste segue com os seguintes azimute plano e distância:352°40'20.48" e 86.21; até o vértice P28, de coordenadas N 7419053.87 m e E 333025.36 m; deste segue com os seguintes azimute plano e distância:337°37'54.75" e 350.48; até o vértice P29, de coordenadas N 7419377.98 m e E 330191.99 m; deste segue com os seguintes azimute plano e distância:52°9'14.44" e 303.32; até o vértice P30, de coordenadas N 7419679.91 m e E 330202.97 m; deste segue com os seguintes azimute plano e distância:64°48'18.36" e 219.65; até o vértice P31, de coordenadas N 7419773.42 m e E 330193.73 m; deste segue com os seguintes azimute plano e distância:67°20'14.72" e 345.71; até o vértice P32, de coordenadas N 7419906.62 m e E 330378.75 m; deste segue com os seguintes azimute plano e distância:85°03'7.14" e 420.98; até o vértice P33, de coordenadas N 7419942.93 m e E 331158.16 m; deste segue com os seguintes azimute plano e distância:44°22'2.98" e 213.06; até o vértice P34, de coordenadas N 7420095.24 m e E 331307.14 m; deste segue com os seguintes azimute plano e distância:78°34'14.87" e 148.44; até o vértice P35, de coordenadas N 7420024.66 m e E 331452.64 m; deste segue com os seguintes azimute plano e distância:62°07'16.41" e 176.30; até o vértice P36, de coordenadas N 7420027.10 m e E 331608.48 m; deste segue com os seguintes azimute plano e distância:48°39'55.84" e 240.37; até o vértice P37, de coordenadas N 7420365.85 m e E 331788.96 m, encerrando esta descrição. Todas as coordenadas aqui descritas estão georeferenciadas ao Sistema Geodésico Brasileiro. Neste Bairro estão inseridos os seguintes loteamentos, desmembramentos ou glebas:

05	60	Recanto Arsil
05	99	Baía Branca
06	14	Chácara Miraflores
06	28	Bourg Privé
07	42	Joaquim Aparecido dos Santos
07	43	Carolina Eugênia de Jesus

Mairiporã, 27/02/2018

ARO. ANA CRISTINA SANTIAGO ROBLES

CAU: 44869-9

**MEMORIAL DESCRITIVO**

**ABARRIAMENTO**

**CANICA**

Inicia-se a descrição deste perímetro no vértice P10, de coordenadas N 7429163.01 m e E 334482.07 m, Datum SIRGAS 2000 com Meridiano Central -45, com os seguintes azimute plano e distância:115°08'41.16" e 460.71; até o vértice P11, de coordenadas N 7428967.25 m e E 334899.13 m; deste segue com os seguintes azimute plano e distância:198°33'33.10" e 217.42; até o vértice P12, de coordenadas N 7428767.18 m e E 334829.81 m; deste segue com os seguintes azimute plano e distância:159°22'3.29" e 56.91; até o vértice P13, de coordenadas N 7428700.93 m e E 334489.86 m; deste segue com os seguintes azimute plano e distância:128°35'10.01" e 146.95; até o vértice P14, de coordenadas N 7428616.28 m e E 334964.72 m; deste segue com os seguintes azimute plano e distância:22°52'51.50" e 120.03; até o vértice P15, de coordenadas N 7428726.86 m e E 335011.39 m; deste segue com os seguintes azimute plano e distância:88°23'7.21" e 259.64; até o vértice P16, de coordenadas N 7428734.17 m e E 335270.92 m; deste segue com os seguintes azimute plano e distância:149°54'31.94" e 430.73; até o vértice P17, de coordenadas N 7428361.49 m e E 335486.88 m; deste segue com os seguintes azimute plano e distância:119°04'4.77" e 323.18; até o vértice P18, de coordenadas N 7428204.76 m e E 335769.35 m; deste segue com os seguintes azimute plano e distância:170°05'33.28" e 410.84; até o vértice P19, de coordenadas N 7427799.76 m e E 335840.04 m; deste segue com os seguintes azimute plano e distância:200°29'28.88" e 538.78; até o vértice P20, de coordenadas N 7427295.07 m e E 335651.43 m; deste segue com os seguintes azimute plano e distância:178°23'38.47" e 120.63; até o vértice P21, de coordenadas N 7427174.49 m e E 335654.81 m; deste segue com os seguintes azimute plano e distância:121°19'6.21" e 79.21; até o vértice P22, de coordenadas N 7427133.31 m e E 335722.48 m; deste segue com os seguintes azimute plano e distância:94°34'47.15" e 147.33; até o vértice P23, de coordenadas N 7427121.55 m e E 335869.34 m; deste segue com os seguintes azimute plano e distância:72°10'25.68" e 159.71; até o vértice P24, de coordenadas N 7427170.44 m e E 336021.38 m; deste segue com os seguintes azimute plano e distância:140°24'14.28" e 100.95; até o vértice P25, de coordenadas N 7427092.65 m e E 336085.73 m; deste segue com os seguintes azimute plano e distância:170°52'15.17" e 232.27; até o vértice P26, de coordenadas N 7426863.32 m e E 336122.58 m; deste segue com os seguintes azimute plano e distância:146°23'49.52" e 134.42; até o vértice P27, de coordenadas N 7426752.20 m e E 336196.42 m; deste segue com os seguintes azimute plano e distância:190°07'23.05" e 96.52; até o vértice P28, de coordenadas N 7426716.25 m e E 336190.00 m; deste segue com os seguintes azimute plano e distância:281°27'58.48" e 49.92; até o vértice P29, de coordenadas N 7426726.17 m e E 336141.08 m; deste segue com os seguintes azimute plano e distância:308°23'20.55" e 135.38; até o vértice P30, de coordenadas N 7426910.25 m e E 336034.96 m; deste segue com os seguintes azimute plano e distância:216°08'12.57" e 117.87; até o vértice P31, de coordenadas N 7426715.22 m e E 335955.57 m; deste segue com os seguintes azimute plano e distância:180°26'11.20" e 306.99; até o vértice P32, de coordenadas N 7426848.24 m e E 335963.23 m; deste segue com os seguintes azimute plano e distância:93°32'31.36" e 196.72; até o vértice P33, de coordenadas N 7426382.37 m e E 336158.25 m; deste segue com os seguintes azimute plano e distância:150°47'39.85" e 1030.78; até o vértice P34, de coordenadas N 7425482.62 m e E 336661.21 m; deste segue com os seguintes azimute plano e distância:141°41'49.14" e 295.64; até o vértice P35, de coordenadas N 7425250.62 m e E 336844.46 m; deste segue com os seguintes azimute plano e distância:113°09'17.11" e 193.01; até o vértice P36, de coordenadas N 7425174.92 m e E 337021.92 m; deste segue com os seguintes azimute plano e distância:127°42'51.06" e 202.36; até o vértice P37, de coordenadas N 7425050.94 m e E 337182.00 m; deste segue com os seguintes azimute plano e distância:72°42'55.98" e 158.10; até o vértice P38, de coordenadas N 7425097.91 m e E 337323.97 m; deste segue com os seguintes azimute plano e distância:189°47'40.48" e 407.62; até o vértice P39, de coordenadas N 7424696.24 m e E 337263.62 m; deste segue com os seguintes azimute plano e distância:132°34'16.80" e 168.07; até o vértice P40, de coordenadas N 7424582.54 m e E 337387.40 m; deste segue com os seguintes azimute plano e distância:104°59'32.64" e 279.91; até o vértice P41, de coordenadas N 7424510.21 m e E 337657.60 m; deste segue com os seguintes azimute plano e distância:256°47'10.13" e 953.54; até o vértice P42, de coordenadas N 7424292.24 m e E 336729.51 m; deste segue com os seguintes azimute plano e distância:273°28'24.20" e 501.99; até o vértice P43, de coordenadas N 7424322.36 m e E 336228.43 m; deste segue com os seguintes azimute plano e distância:298°19'16.39" e 506.76; até o vértice P44, de coordenadas N 7424562.78 m e E 335782.32 m; deste segue com os seguintes azimute plano e distância:323°50'48.54" e 294.91; até o vértice P45, de coordenadas N 7424800.90 m e E 335608.34 m; deste segue com os seguintes azimute plano e distância:301°40'24.71" e 638.22; até o vértice P46, de coordenadas N 74253



**Prefeitura Municipal de Mairiporã**

06	48	Chácara do Rio Verde
06	49	Jardim Maria Fernanda
06	50	Jardim da Nascente do Sol
06	51	Recanto Ouro Verde
06	56	Mirante da Mantiqueira II
07	07	Jardim Aíde
07	19	Maria Tanaka Uenojo
07	20	Vem Vivir Terra Preta
07	21	Francisco Antônio da Silva
07	78	Sítio Boa Esperança
07	79	Kazu Yokomizo

Mairiporã, 27/02/2018

ARQ. ANA CRISTINA SANTIAGO ROBLES

CAU: 44869-9

**MEMORIAL DESCRITIVO  
ABARRAMENTO**

**CAPIM BRANCO**

Inicia-se a descrição deste perímetro no vértice P10, de coordenadas N 7420055.74 m e E 346216.87 m, Datum SIRGAS 2000 com Meridiano Central -45 com os seguintes azimute plano e distância:150°43'40.28" e 446.50; até o vértice P11, de coordenadas N 7419666.26 m e E 346435.19 m; deste segue com os seguintes azimute plano e distância:84°46'41.16" e 159.95; até o vértice P12, de coordenadas N 7419660.62 m e E 346594.47 m; deste segue com os seguintes azimute plano e distância:163°32'13.97" e 573.84; até o vértice P13, de coordenadas N 7419130.69 m e E 346757.04 m; deste segue com os seguintes azimute plano e distância:113°08'46.32" e 145.09; até o vértice P14, de coordenadas N 7419073.66 m e E 346890.44 m; deste segue com os seguintes azimute plano e distância:97°21'8.61" e 140.29; até o vértice P15, de coordenadas N 7419055.71 m e E 347029.58 m; deste segue com os seguintes azimute plano e distância:202°48'46.33" e 602.69; até o vértice P16, de coordenadas N 7418500.16 m e E 346795.90 m; deste segue com os seguintes azimute plano e distância:162°53'20.14" e 317.19; até o vértice P17, de coordenadas N 7418197.01 m e E 346889.23 m; deste segue com os seguintes azimute plano e distância:225°14'5.52" e 83.87; até o vértice P18, de coordenadas N 7418137.95 m e E 346829.68 m; deste segue com os seguintes azimute plano e distância:160°50'13.89" e 145.09; até o vértice P19, de coordenadas N 7418474.89 m e E 346931.52 m; deste segue com os seguintes azimute plano e distância:213°13'34.23" e 169.20; até o vértice P110, de coordenadas N 7417703.35 m e E 346838.81 m; deste segue com os seguintes azimute plano e distância:222°12'3.69" e 273.13; até o vértice P111, de coordenadas N 7417501.02 m e E 346655.34 m; deste segue com os seguintes azimute plano e distância:199°58'29.77" e 227.66; até o vértice P112, de coordenadas N 7417287.06 m e E 346577.57 m; deste segue com os seguintes azimute plano e distância:174°25'07.77" e 285.76; até o vértice P113, de coordenadas N 7417002.64 m e E 346605.29 m; deste segue com os seguintes azimute plano e distância:142°33'30.43" e 238.96; até o vértice P114, de coordenadas N 7416812.92 m e E 346750.57 m; deste segue com os seguintes azimute plano e distância:240°12'10.08" e 147.26; até o vértice P115, de coordenadas N 7416739.74 m e E 346622.78 m; deste segue com os seguintes azimute plano e distância:265°04'20.62" e 473.50; até o vértice P116, de coordenadas N 7416699.04 m e E 346150.63 m; deste segue com os seguintes azimute plano e distância:233°47'20.20" e 622.09; até o vértice P117, de coordenadas N 7416331.53 m e E 345648.70 m; deste segue com os seguintes azimute plano e distância:282°42'12.35" e 597.73; até o vértice P118, de coordenadas N 7416462.97 m e E 345065.59 m; deste segue com os seguintes azimute plano e distância:257°05'59.20" e 321.07; até o vértice P119, de coordenadas N 7416391.29 m e E 344752.63 m; deste segue com os seguintes azimute plano e distância:256°35'11.46" e 271.00; até o vértice P120, de coordenadas N 7416323.84 m e E 344890.16 m; deste segue com os seguintes azimute plano e distância:305°09'27.24" e 436.74; até o vértice P121, de coordenadas N 7416575.32 m e E 344133.09 m; deste segue com os seguintes azimute plano e distância:305°14'30.57" e 372.89; até o vértice P122, de coordenadas N 7416790.38 m e E 343828.71 m; deste segue com os seguintes azimute plano e distância:304°00'23.37" e 469.44; até o vértice P123, de coordenadas N 7417052.93 m e E 343439.55 m; deste segue com os seguintes azimute plano e distância:305°07'27.17" e 248.35; até o vértice P124, de coordenadas N 7417195.82 m e E 343236.42 m; deste segue com os seguintes azimute plano e distância:71°09'6.62" e 358.54; até o vértice P125, de coordenadas N 7417311.65 m e E 343575.74 m; deste segue com os seguintes azimute plano e distância:90°26'17.49" e 338.22; até o vértice P126, de coordenadas N 7417309.06 m e E 343913.95 m; deste segue com os seguintes azimute plano e distância:90°33'7.72" e 345.50; até o vértice P127, de coordenadas N 7417305.73 m e E 344259.44 m; deste segue com os seguintes azimute plano e distância:20°53'32.73" e 788.38; até o vértice P128, de coordenadas N 7418022.59 m e E 344533.45 m; deste segue com os seguintes azimute plano e distância:59°03'12.75" e 594.84; até o vértice P129, de coordenadas N 7418209.47 m e E 345043.61 m; deste segue com os seguintes azimute plano e distância:345°52'32.57" e 1178.55; até o vértice P130, de coordenadas N 7419472.39 m e E 344756.02 m; deste segue com os seguintes azimute plano e distância:358°46'36.22" e 271.93; até o vértice P131, de coordenadas N 7419744.26 m e E 344875.90 m; deste segue com os seguintes azimute plano e distância:24°35'48.17" e 210.66; até o vértice P132, de coordenadas N 7419935.80 m e E 344837.90 m; deste segue com os seguintes azimute plano e distância:224°37'32.26" e 119.76; até o vértice P133, de coordenadas N 7420044.67 m e E 344687.80 m; deste segue com os seguintes azimute plano e distância:89°31'14.62" e 661.38; até o vértice P134, de coordenadas N 7420050.20 m e E 34549.15 m; deste segue com os seguintes azimute plano e distância:89°31'27.51" e 667.74; até o vértice P135, de coordenadas N 7420055.74 m e E 346216.87 m, encerrando esta descrição. Todas as coordenadas aqui descritas estão georeferenciadas ao Sistema Geodésico Brasileiro.  
Mairiporã, 27/02/2018

ARQ. ANA CRISTINA SANTIAGO ROBLES

CAU: 44869-9

**MEMORIAL DESCRITIVO  
ABARRAMENTO**

**CAPOVINHA**

Inicia-se a descrição deste perímetro no vértice P10, de coordenadas N 7421607.05 m e E 339795.60 m, Datum SIRGAS 2000 com Meridiano Central -45, com os seguintes azimute plano e distância:133°05'52.72" e 281.94; até o vértice P11, de coordenadas N 7421414.42 m e E 340001.47 m; deste segue com os seguintes azimute plano e distância:104°42'49.10" e 152.62; até o vértice P12, de coordenadas N 7421375.65 m e E 340149.08 m; deste segue com os seguintes azimute plano e distância:124°50'34.31" e 67.85; até o vértice P13, de coordenadas N 7421342.61 m e E 340196.57 m; deste segue com os seguintes azimute plano e distância:183°13'17.13" e 97.63; até o vértice P14, de coordenadas N 7421245.13 m e E 340191.08 m; deste segue com os seguintes azimute plano e distância:122°09'8.91" e 159.86; até o vértice P15, de coordenadas N 7421160.06 m e E 340326.42 m; deste segue com os seguintes azimute plano e distância:20°53'32.73" e 788.38; até o vértice P16, de coordenadas N 7421122.86 m e E 340408.96 m; deste segue com os seguintes azimute plano e distância:196°08'53.41" e 176.65; até o vértice P17, de coordenadas N 7421003.15 m e E 340359.92 m; deste segue com os seguintes azimute plano e distância:128°02'26.74" e 117.12; até o vértice P18, de coordenadas N 7420903.98 m e E 340452.16 m; deste segue com os seguintes azimute plano e distância:85°26'17.46" e 284.56; até o vértice P19, de coordenadas N 7420953.61 m e E 340735.82 m; deste segue com os seguintes azimute plano e distância:100°08'7.45" e 236.83; até o vértice P20, de coordenadas N 7420911.94 m e E 340968.95 m; deste segue com os seguintes azimute plano e distância:157°35'56.07" e 584.61; até o vértice P21, de coordenadas N 7420371.44 m e E 341191.74 m; deste segue com os seguintes azimute plano e distância:146°11'51.53" e 390.25; até o vértice P22, de coordenadas N 7420047.16 m e E 341408.85 m; deste segue com os seguintes azimute plano e distância:163°17'46.55" e 1346.13; até o vértice P23, de coordenadas N 7418757.83 m e E 341795.76 m; deste segue com os seguintes azimute plano e distância:239°35'43.51" e 133.43; até o vértice P24, de coordenadas N 7418690.30 m e E 341660.68 m; deste segue com os seguintes azimute plano e distância:254°37'17.96" e 543.09; até o vértice P25, de coordenadas N 7418546.28 m e E 341157.03 m; deste segue com os seguintes azimute plano e distância:277°21'22.24" e 335.41; até o vértice P26, de coordenadas N 7418569.22 m e E 340824.38 m; deste segue com os seguintes azimute plano e distância:265°30'34.20" e 340.98; até o vértice P27, de coordenadas N 7418550.68 m e E 340485.58 m; deste segue com os seguintes azimute plano e distância:281°04'13.31" e 398.89; até o vértice P28, de coordenadas N 7418627.29 m e E 340094.02 m; deste segue com os seguintes azimute plano e distância:309°14'47.17" e 318.42; até o vértice P29, de coordenadas N 7418828.74 m e E 339847.43 m; deste segue com os seguintes azimute plano e distância:279°43'49.26" e 214.21; até o vértice P30, de coordenadas N 7418864.94 m e E 339636.30 m; deste segue com os seguintes azimute plano e distância:248°16'20.36" e 246.46; até o vértice P31, de coordenadas N 7418773.70 m e E 339407.35 m; deste segue com os seguintes azimute plano e distância:206°36'7.96" e 233.10; até o vértice P32, de coordenadas N 7418655.28 m e E 339302.97 m; deste segue com os seguintes azimute plano e distância:220°36'20.84" e 124.83; até o vértice P33, de coordenadas N 7418470.49 m e E 339221.75 m; deste segue com os seguintes azimute plano e distância:254°46'30.04" e 313.65; até o vértice P34, de coordenadas N 7418388.12 m e E 338919.11 m; deste segue com os seguintes azimute plano e distância:342°37'52.89" e 1065.20; até o vértice P35, de coordenadas N 7419404.75 m e E 338601.63 m; deste segue com os seguintes azimute plano e distância:326°47'23.47" e 552.79; até o vértice P36, de coordenadas N 7419867.25 m e E 338298.36 m; deste segue com os seguintes azimute plano e distância:339°02'36.40" e 466.85; até o vértice P37, de coordenadas N 7420303.22 m e E 338131.39 m; deste segue com os seguintes azimute plano e distância:10°06'46.42" e 140.23; até o vértice P38, de coordenadas N 7420341.27 m e E 338156.01 m; deste segue com os seguintes azimute plano e distância:323°38'8.89" e 227.95; até o vértice P39, de coordenadas N 7420686.92 m e E 338169.51 m; deste segue com os seguintes azimute plano e distância:94°17'3.54" e 65.69; até o vértice P40, de coordenadas N 7420683.91 m e E 338235.02 m; deste segue com os seguintes azimute plano e distância:47°42'41.66" e 684.75; até o vértice P39, de coordenadas N 7421124.66 m e E 338741.58 m; deste segue com os seguintes azimute plano e distância:392°40'24.94" e 193.03; até o vértice P32, de coordenadas N 7421156.6 m e E 338934.40 m; deste segue com os seguintes azimute plano e distância:342°25'14.75" e 453.95; até o vértice P33, de coordenadas N 7421490.13 m e E 339191.00 m; deste segue com os seguintes azimute plano e distância:76°42'34.27" e 188.49; até o vértice P34, de coordenadas N 7421333.46 m e E 338974.45 m; deste segue com os seguintes azimute plano e distância:105°04'5.17" e 137.55; até o vértice P35, de coordenadas N 7421497.70 m e E 339507.27 m; deste segue com os seguintes azimute plano e distância:393°40'23.92" e 207.45; até o vértice P36, de coordenadas N 7421484.41 m e E 339714.29 m; deste segue com os seguintes azimute plano e distância:33°32'38.84" e 147.14; até o vértice P10, de coordenadas N 7421607.05 m e E 339795.60 m, encerrando esta descrição. Todas as coordenadas aqui descritas estão georeferenciadas ao Sistema Geodésico Brasileiro. Nesto Bairro estão inseridos os seguintes loteamentos, desmembramentos ou glebas:

03	34	Pedro Motta de Oliveira Castro
03	50	Mario Cavallari Junior

03	55	Júlia Maria da Silva
03	63	Maria das Graças C. Magalhães Aluani
03	64	Quinta dos Carvalhos
03	65	Jardim Nery
03	66	Estância Santo Antônio
03	67	Portal Casa Grande
03	68	Parque Náutico da Cantareira 1ª Seção
03	73	Vila Popular
03	85	Parque Bariloche
03	86	Chácara das Rosas
03	87	Jardim Santana
03	88	Jardim Adorico Pereira
03	89	Jardim Henrique Martins
03	90	Residencial Nova Mairiporã
03	92	Ld. Residencial Dona Alice Silva Oliveira
03	94	Edsônio Conceição Santos e outros
04	07	Jardim Celeste
04	42	Jardim Iporã
04	68	Parque do Lago
05	48	Jardim Capuavinha
06	27	Jardim Spada
06	37	João Luiz Martin
06	75	João Efigênio da Silva e o
06	83	Antônio Ozório Mendes Silva
07	41	Maria da Glória Carvalho e o
11	12	Jardim Brilha

Mairiporã, 27/02/2018

ARQ. ANA CRISTINA SANTIAGO ROBLES

CAU: 44869-9

**MEMORIAL DESCRITIVO  
ABARRAMENTO**

**CAPUAVA**

Inicia-se a descrição deste perímetro no vértice P10, de coordenadas N 7422784.38 m e E 334324.32 m, Datum SIRGAS 2000 com Meridiano Central -45 com os seguintes azimute plano e distância:100°31'48.39" e 520.69; até o vértice P11, de coordenadas N 7422686.22 m e E 334836.24 m; deste segue com os seguintes azimute plano e distância:149°50'10.93" e 279.04; até o vértice P12, de coordenadas N 7422447.97 m e E 333947.65 m; deste segue com os seguintes azimute plano e distância:105°31'18.37" e 129.83; até o vértice P13, de coordenadas N 7422414.23 m e E 3335101.54 m; deste segue com os seguintes azimute plano e distância:64°56'56.94" e 348.41; até o vértice P14, de coordenadas N 7422560.75 m e E 335417.18 m; deste segue com os seguintes azimute plano e distância:98°33'41.27" e 397.35; até o vértice P15, de coordenadas N 7422501.60 m e E 335810.10 m; deste segue com os seguintes azimute plano e distância:128°07'41.15" e 552.58; até o vértice P16, de coordenadas N 7422160.42 m e E 336244.78 m; deste segue com os seguintes azimute plano e distância:213°54'14.38" e 220.81; até o vértice P17, de coordenadas N 7421971.18 m e E 336117.59 m; deste segue com os seguintes azimute plano e distância:169°59'87.88" e 150.13; até o vértice P18, de coordenadas N 7421823.33 m e E 336140.70 m; deste segue com os seguintes azimute plano e distância:266°50'44.26" e 101.91; até o vértice P19, de coordenadas N 7421817.72 m e E 336041.94 m; deste segue com os seguintes azimute plano e distância:203°13'17.38" e 238.89; até o vértice P20, de coordenadas N 7421598.19 m e E 335947.75 m; deste segue com os seguintes azimute plano e distância:234°20'26.96" e 283.51; até o vértice P21, de coordenadas N 7421432.91 m e E 335717.40 m; deste segue com os seguintes azimute plano e distância:230°43'37.35" e 739.59; até o vértice P22, de coordenadas N 7420964.49 m e E 335144.54 m; deste segue com os seguintes azimute plano e distância:229°20'1.88" e 872.50; até o vértice P23, de coordenadas N 7420395.92 m e E 334482.73 m; deste segue com os seguintes azimute plano e distância:256°38'26.12" e 669.76; até o vértice P24, de coordenadas N 7420241.16 m e E 333831.10 m; deste segue com os seguintes azimute plano e distância:331°13'51.49" e 344.51; até o vértice P25, de coordenadas N 7420543.15 m e E 333665.29 m; deste segue com os seguintes azimute plano e distância:245°21'38.38" e 187.06; até o vértice P26, de coordenadas N 7420465.17 m e E 333495.26 m; deste segue com os seguintes azimute plano e distância:330°59'39.20" e 384.14; até o vértice P27, de coordenadas N 7420801.12 m e E 333308.99 m; deste segue com os seguintes azimute plano e distância:238°32'38.39" e 413.13; até o vértice P28, de coordenadas N 7420585.53 m e E 332956.58 m; deste segue com os seguintes azimute plano e distância:263°13'48.72" e 1181.31; até o vértice P29, de coordenadas N 7420446.28 m e E 331783.50 m; deste segue com os seguintes azimute plano e distância:346°21'19.96" e 303.30; até o vértice P20, de coordenadas N 7420741.02 m e E 331711.96 m; deste segue com os seguintes azimute plano e distância:337°58'18.59" e 215.29; até o vértice P21, de coordenadas N 7420940.59 m e E 331631.21 m; deste segue com os seguintes azimute plano e distância:44°15'36.44" e 265.59; até o vértice P22, de coordenadas N 7421130.80 m e E 331816.57 m; deste segue com os seguintes azimute plano e distância:105°07'40.93" e 180.89; até o vértice P23, de coordenadas N 7421083.60 m e E 331991.18 m; deste segue com os seguintes azimute plano e distância:119°9'78" e 143.06; até o vértice P24, de coordenadas N 7421225.79 m e E 332006.69 m; deste segue com os seguintes azimute plano e distância:198°33" e 198.93; até o vértice P25, de coordenadas N 7421400.17 m e E 332102.63 m; deste segue com os seguintes azimute plano e distância:67°02'52.50" e 321.32; até o vértice P26, de coordenadas N 7421523.91 m e E 332399.16 m; deste segue com os seguintes azimute plano e distância:59°51'49.05" e 287.39; até o vértice P27, de coordenadas N 7421762.51 m e E 332645.15 m; deste segue com os seguintes azimute plano e distância:26°28'27.42" e 160.81; até o vértice P28, de coordenadas N 7421816.46 m e E 332716.84 m; deste segue com os seguintes azimute plano e distância:346°45'29.23" e 114.73; até o vértice P29, de coordenadas N 7421928.13 m e E 332690.56 m; deste segue com os seguintes azimute plano e distância:48°08'59.52" e 467.41; até o vértice P30, de coordenadas N 7422239.98 m e E 333038.73 m; deste segue com os seguintes azimute plano e distância:52°40'33.18" e 270.39; até o vértice P31, de coordenadas N 7422403.92 m e E 333253.75 m; deste segue com os seguintes azimute plano e distância:110°15'56.11" e 397.22; até o vértice P32, de coordenadas N 7422266.42 m e E 333626.42 m; deste segue com os seguintes azimute plano e distância:16°55'40.11" e 223.19; até o vértice P33, de coordenadas N 7422479.95 m e E 333691.37 m; deste segue com os seguintes azimute plano e distância:56°20'47.74" e 173.75; até o vértice P34, de coordenadas N 7422576.23 m e E 333635.99 m; deste segue com os seguintes azimute plano e distância:79°54'41.95" e 216.45; até o vértice P35, de coordenadas N 7422614.15 m e E 334049.10 m; deste segue com os seguintes azimute plano e distância:28°48'04" e 452.56; até o vértice P36, de coordenadas N 7422273.17 m e E 334101.03 m; deste segue com os seguintes azimute plano e distância:74°40'12.97" e 231.53; até o vértice P10, de coordenadas N 7422784.38 m e E 334324.32 m, encerrando esta descrição. Todas as coordenadas aqui descritas estão georeferenciadas ao Sistema Geodésico Brasileiro.  
Mairiporã, 27/02/2018

ARQ. ANA CRISTINA SANTIAGO ROBLES

CAU: 44869-9

**MEMORIAL DESCRITIVO  
ABARRAMENTO**

**CARAGUATA**

Inicia-se a descrição deste perímetro no vértice P10, de coordenadas N 7415044.77 m e E 331967.24 m, Datum SIRGAS 2000 com Meridiano Central -45, com os seguintes azimute plano e distância:111°51'41.85" e 398.41; até o vértice P11, de coordenadas N 7414896.41 m e E 332337.00 m; deste segue com os seguintes azimute plano e distância:68°37'54.83" e 156.11; até o vértice P12, de coordenadas N 7414953.29 m e E 332482.37 m; deste segue com os seguintes azimute plano e distância:76°51'12.89" e 192.81; até o vértice P13, de coordenadas N 7414997.15 m e E 332670.13 m; deste segue com os seguintes azimute plano e distância:107°58'16.61" e 289.58; até o vértice P14, de coordenadas N 7414907.80 m e E 332945.59 m; deste segue com os seguintes azimute plano e distância:49°29'3.50" e 169.81; até o vértice P15, de coordenadas N 7415018.12 m e E 333074.68 m; deste segue com os seguintes azimute plano e distância:118°56'50.63" e 879.18; até o vértice P16, de coordenadas N 7415092.59 m e E 333844.03 m; deste segue com os seguintes azimute plano e distância:148°53'11.00" e 265.01; até o vértice P17, de coordenadas N 7414365.70 m e E 333980.97 m; deste segue com os seguintes azimute plano e distância:231°57'21.94" e 1035.38; até o vértice P18, de coordenadas N 7413727.63 m e E 333165.57 m; deste segue com os seguintes azimute plano e distância:263°25'47.89" e 140.79; até o vértice P19, de coordenadas N 7413711.52 m e E 333025.71 m; deste segue com os seguintes azimute plano e distância:294°49'9.56" e 123.18; até o vértice P20, de coordenadas N 7413763.23 m e E 332913.90 m; deste segue com os seguintes azimute plano e distância:250°12'2.88" e 26.07; até o vértice P21, de coordenadas N 7413754.40 m e E 332889.37 m; deste segue com os seguintes azimute plano e distância:4°56'25.97" e 113.79; até o vértice P22, de coordenadas N 7413867.77 m e E 332899.17 m; deste segue com os seguintes azimute plano e distância:304°49'48.04" e 452.56; até o vértice P23, de coordenadas N 7414126.25 m e E 332527.68 m; deste segue com os seguintes azimute plano e distância:261°40'6.43" e 352.26; até o vértice P24, de coordenadas N 7414075.20 m e E 332710.14 m; deste segue com os seguintes azimute plano e distância:230°12'37.08" e 130.25; até o vértice P25, de coordenadas N 7413991.84 m e E 332079.05 m; deste segue com os seguintes azimute plano e distância:160°49'44.30" e 122.15; até o vértice P26, de coordenadas N 7413876.47 m e E 332119.16 m; deste segue com os seguintes azimute plano e distância:209°59'42.58" e 143.30; até o vértice P27, de coordenadas N 7413752.37 m e E 332047.53 m; deste segue com os seguintes azimute plano e distância:166°22'21.94" e 246.97; até o vértice P28, de coordenadas N 7413512.35 m e E 332105.71 m; deste segue com os seguintes azimute plano e distância:146°53'37.74" e 357.40; até o vértice P29, de coordenadas N 7413212.97 m e E 332540.92 m; deste segue com os seguintes azimute plano e distância:191°19'5.47" e 239.51; até o vértice P20, de coordenadas N 7413207.47 m e E 3



**Prefeitura Municipal de Mairiporã**

seguintes azimute plano e distância:256°12'58.58" e 119.99; até o vértice P125, de coordenadas N 7412758.43 m e E 332243.08 m; deste segue com os seguintes azimute plano e distância:206°10'18.46" e 79.32; até o vértice P126, de coordenadas N 7412867.25 m e E 332208.10 m; deste segue com os seguintes azimute plano e distância:323°35'54.23" e 120.87; até o vértice P127, de coordenadas N 7412784.53 m e E 332136.37 m; deste segue com os seguintes azimute plano e distância:249°49'28.04" e 260.46; até o vértice P128, de coordenadas N 7412694.70 m e E 331891.89 m; deste segue com os seguintes azimute plano e distância:132°54'10.80" e 207.25; até o vértice P129, de coordenadas N 7412553.61 m e E 332043.70 m; deste segue com os seguintes azimute plano e distância:217°08'15.81" e 283.38; até o vértice P130, de coordenadas N 7412327.71 m e E 331872.61 m; deste segue com os seguintes azimute plano e distância:164°44'11.75" e 62.83; até o vértice P131, de coordenadas N 7412267.10 m e E 331889.15 m; deste segue com os seguintes azimute plano e distância:94°23'42.28" e 51.03; até o vértice P132, de coordenadas N 7412263.19 m e E 331940.03 m; deste segue com os seguintes azimute plano e distância:152°49'12.73" e 208.79; até o vértice P133, de coordenadas N 7412077.45 m e E 332035.41 m; deste segue com os seguintes azimute plano e distância:198°39'16.12" e 92.30; até o vértice P134, de coordenadas N 7411989.98 m e E 332005.94 m; deste segue com os seguintes azimute plano e distância:251°14'52.92" e 226.58; até o vértice P135, de coordenadas N 7411917.14 m e E 331779.33 m; deste segue com os seguintes azimute plano e distância:190°50'20.46" e 61.37; até o vértice P136, de coordenadas N 7411856.89 m e E 331779.33 m; deste segue com os seguintes azimute plano e distância:190°53'28.44" e 76.01; até o vértice P137, de coordenadas N 7411827.25 m e E 331765.36 m; deste segue com os seguintes azimute plano e distância:158°32'46.38" e 544.82; até o vértice P138, de coordenadas N 7411275.36 m e E 331964.56 m; deste segue com os seguintes azimute plano e distância:57°57'35.32" e 217.38; até o vértice P139, de coordenadas N 7411390.68 m e E 332148.83 m; deste segue com os seguintes azimute plano e distância:195°13'26.17" e 166.55; até o vértice P140, de coordenadas N 7411239.46 m e E 332182.62 m; deste segue com os seguintes azimute plano e distância:183°52'30.59" e 483.79; até o vértice P141, de coordenadas N 7410756.78 m e E 332185.93 m; deste segue com os seguintes azimute plano e distância:190°23'50.23" e 294.24; até o vértice P142, de coordenadas N 7410728.02 m e E 332190.65 m; deste segue com os seguintes azimute plano e distância:148°06'38.17" e 34.16; até o vértice P143, de coordenadas N 7410699.66 m e E 332199.70 m; deste segue com os seguintes azimute plano e distância:93°42'53.88" e 39.36; até o vértice P144, de coordenadas N 7410697.11 m e E 332238.98 m; deste segue com os seguintes azimute plano e distância:121°49'55.61" e 47.96; até o vértice P145, de coordenadas N 7410671.83 m e E 332279.73 m; deste segue com os seguintes azimute plano e distância:99°52'59.61" e 25.17; até o vértice P146, de coordenadas N 7410667.51 m e E 332304.52 m; deste segue com os seguintes azimute plano e distância:103°24'2.90" e 36.13; até o vértice P147, de coordenadas N 7410659.13 m e E 332339.67 m; deste segue com os seguintes azimute plano e distância:44°07'20.46" e 58.14; até o vértice P148, de coordenadas N 7410700.87 m e E 332390.15 m; deste segue com os seguintes azimute plano e distância:334°49'1.40" e 31.48; até o vértice P149, de coordenadas N 7410729.35 m e E 332366.75 m; deste segue com os seguintes azimute plano e distância:197°53'05.05" e 62.44; até o vértice P150, de coordenadas N 7410788.34 m e E 332387.22 m; deste segue com os seguintes azimute plano e distância:50°18'15.10" e 59.31; até o vértice P151, de coordenadas N 7410826.38 m e E 332432.75 m; deste segue com os seguintes azimute plano e distância:120°36'47.49" e 76.28; até o vértice P152, de coordenadas N 7410787.51 m e E 332498.39 m; deste segue com os seguintes azimute plano e distância:131°44'1.70" e 252.27; até o vértice P153, de coordenadas N 7410619.58 m e E 332686.65 m; deste segue com os seguintes azimute plano e distância:205°59'40.05" e 169.90; até o vértice P154, de coordenadas N 7410466.88 m e E 332612.18 m; deste segue com os seguintes azimute plano e distância:260°28'35.55" e 118.18; até o vértice P155, de coordenadas N 7410447.33 m e E 332659.63 m; deste segue com os seguintes azimute plano e distância:201°18'41.50" e 269.83; até o vértice P156, de coordenadas N 7410195.95 m e E 332397.56 m; deste segue com os seguintes azimute plano e distância:201°00'29.43" e 205.64; até o vértice P157, de coordenadas N 7410003.97 m e E 332323.84 m; deste segue com os seguintes azimute plano e distância:259°47'40.94" e 84.05; até o vértice P158, de coordenadas N 7409988.06 m e E 332241.12 m; deste segue com os seguintes azimute plano e distância:200°07'22.02" e 400.94; até o vértice P159, de coordenadas N 7409612.33 m e E 332103.94 m; deste segue com os seguintes azimute plano e distância:254°74.70" e 812.85; até o vértice P160, de coordenadas N 7409399.13 m e E 331919.76 m; deste segue com os seguintes azimute plano e distância:223°34'7.77" e 297.04; até o vértice P161, de coordenadas N 7408918.91 m e E 331115.03 m; deste segue com os seguintes azimute plano e distância:270°51'45.21" e 150.36; até o vértice P162, de coordenadas N 7409186.11 m e E 330968.68 m; deste segue com os seguintes azimute plano e distância:288°52'19.15" e 200.21; até o vértice P163, de coordenadas N 7409250.94 m e E 330775.23 m; deste segue com os seguintes azimute plano e distância:335°54'35.91" e 46.48; até o vértice P164, de coordenadas N 7409293.37 m e E 330676.26 m; deste segue com os seguintes azimute plano e distância:292°04'34.16" e 85.18; até o vértice P165, de coordenadas N 7409325.38 m e E 330677.33 m; deste segue com os seguintes azimute plano e distância:283°28'58.76" e 136.17; até o vértice P166, de coordenadas N 7409357.13 m e E 330554.92 m; deste segue com os seguintes azimute plano e distância:198°22'30.08" e 34.07; até o vértice P167, de coordenadas N 7409324.44 m e E 330535.31 m; deste segue com os seguintes azimute plano e distância:259°24'20.46" e 98.74; até o vértice P168, de coordenadas N 7409306.29 m e E 330438.25 m; deste segue com os seguintes azimute plano e distância:307°01'52.10" e 40.62; até o vértice P169, de coordenadas N 7409330.75 m e E 330405.82 m; deste segue com os seguintes azimute plano e distância:337°48'8.52" e 156.27; até o vértice P170, de coordenadas N 7409475.43 m e E 330346.79 m; deste segue com os seguintes azimute plano e distância:325°1'28.59" e 89.35; até o vértice P171, de coordenadas N 7409598.39 m e E 330418.01 m; deste segue com os seguintes azimute plano e distância:190°53'36.71" e 49.74; até o vértice P172, de coordenadas N 7409598.39 m e E 330388.37 m; deste segue com os seguintes azimute plano e distância:150°4.30" e 119.61; até o vértice P173, de coordenadas N 7409688.88 m e E 330392.20 m; deste segue com os seguintes azimute plano e distância:47°37'11.42" e 188.95; até o vértice P174, de coordenadas N 7409814.89 m e E 330350.31 m; deste segue com os seguintes azimute plano e distância:59°39'26.04" e 171.50; até o vértice P175, de coordenadas N 7409991.52 m e E 330678.31 m; deste segue com os seguintes azimute plano e distância:37°51'39.87" e 191.86; até o vértice P176, de coordenadas N 7410055.00 m e E 330796.30 m; deste segue com os seguintes azimute plano e distância:281°27'1.08" e 133.10; até o vértice P177, de coordenadas N 7410099.50 m e E 3308671.15 m; deste segue com os seguintes azimute plano e distância:286°06'53.33" e 261.66; até o vértice P178, de coordenadas N 7410172.13 m e E 330419.97 m; deste segue com os seguintes azimute plano e distância:357°26'36.73" e 74.92; até o vértice P179, de coordenadas N 7410246.86 m e E 330466.63 m; deste segue com os seguintes azimute plano e distância:296°43'10.79" e 93.12; até o vértice P180, de coordenadas N 7410286.85 m e E 330333.45 m; deste segue com os seguintes azimute plano e distância:285°03'13.09" e 359.24; até o vértice P181, de coordenadas N 7410382.15 m e E 330986.54 m; deste segue com os seguintes azimute plano e distância:332°16'24.35" e 89.95; até o vértice P182, de coordenadas N 7410461.70 m e E 332994.67 m; deste segue com os seguintes azimute plano e distância:18°53'35.71" e 123.44; até o vértice P183, de coordenadas N 7410555.71 m e E 330006.44 m; deste segue com os seguintes azimute plano e distância:37°13'41.02" e 108.29; até o vértice P184, de coordenadas N 7410758.72 m e E 330111.96 m; deste segue com os seguintes azimute plano e distância:54°15'25.92" e 228.21; até o vértice P185, de coordenadas N 7410890.08 m e E 330298.57 m; deste segue com os seguintes azimute plano e distância:28°13'49.35" e 367.97; até o vértice P186, de coordenadas N 7411230.69 m e E 330437.78 m; deste segue com os seguintes azimute plano e distância:28°11'32.97" e 415.65; até o vértice P187, de coordenadas N 7411597.03 m e E 330634.15 m; deste segue com os seguintes azimute plano e distância:75°20'28.54" e 249.15; até o vértice P188, de coordenadas N 7411660.08 m e E 330875.18 m; deste segue com os seguintes azimute plano e distância:351°23'34.4" e 218.45; até o vértice P189, de coordenadas N 7411876.12 m e E 330942.80 m; deste segue com os seguintes azimute plano e distância:273°06'33.54" e 213.20; até o vértice P191, de coordenadas N 7411887.56 m e E 330629.77 m; deste segue com os seguintes azimute plano e distância:351°57'29.33" e 186.91; até o vértice P192, de coordenadas N 7412072.66 m e E 330963.19 m; deste segue com os seguintes azimute plano e distância:43°48'38.68" e 201.39; até o vértice P193, de coordenadas N 7412216.00 m e E 330743.19 m; deste segue com os seguintes azimute plano e distância:27°42'46.42" e 193.46; até o vértice P194, de coordenadas N 7412232.78 m e E 330550.29 m; deste segue com os seguintes azimute plano e distância:18°53'35.71" e 123.44; até o vértice P194, de coordenadas N 7410672.49 m e E 330046.44 m; deste segue com os seguintes azimute plano e distância:37°13'41.02" e 108.29; até o vértice P185, de coordenadas N 7410758.72 m e E 330111.96 m; deste segue com os seguintes azimute plano e distância:54°15'25.92" e 228.21; até o vértice P185, de coordenadas N 7410890.08 m e E 330298.57 m; deste segue com os seguintes azimute plano e distância:28°13'49.35" e 367.97; até o vértice P186, de coordenadas N 7411230.69 m e E 330437.78 m; deste segue com os seguintes azimute plano e distância:28°11'32.97" e 415.65; até o vértice P187, de coordenadas N 7411597.03 m e E 330634.15 m; deste segue com os seguintes azimute plano e distância:75°20'28.54" e 249.15; até o vértice P188, de coordenadas N 7411660.08 m e E 330875.18 m; deste segue com os seguintes azimute plano e distância:351°23'34.4" e 218.45; até o vértice P189, de coordenadas N 7411876.12 m e E 330942.80 m; deste segue com os seguintes azimute plano e distância:273°06'33.54" e 213.20; até o vértice P191, de coordenadas N 7411887.56 m e E 330629.77 m; deste segue com os seguintes azimute plano e distância:351°57'29.33" e 186.91; até o vértice P192, de coordenadas N 7412072.66 m e E 330963.19 m; deste segue com os seguintes azimute plano e distância:43°48'38.68" e 201.39; até o vértice P193, de coordenadas N 7412216.00 m e E 330743.19 m; deste segue com os seguintes azimute plano e distância:27°42'46.42" e 193.46; até o vértice P194, de coordenadas N 7412232.78 m e E 330550.29 m; deste segue com os seguintes azimute plano e distância:18°53'35.71" e 123.44; até o vértice P194, de coordenadas N 7410672.49 m e E 330046.44 m; deste segue com os seguintes azimute plano e distância:348°50'52.55" e 249.36; até o vértice P108, de coordenadas N 7414336.95 m e E 330338.68 m; deste segue com os seguintes azimute plano e distância:26°37'9.90" e 249.43; até o vértice P1109, de coordenadas N 7414259.94 m e E 330450.44 m; deste segue com os seguintes azimute plano e distância:74°48'31.61" e 505.36; até o vértice P110, de coordenadas N 7414392.36 m e E 330938.14 m; deste segue com os seguintes azimute plano e distância:45°29'59.18" e 781.89; até o vértice P111, de coordenadas N 7414940.40 m e E 331495.82 m; deste segue com os seguintes azimute plano e distância:77°30'58.42" e 482.83; até o vértice P10, de coordenadas N 7415044.77 m e E 331967.24 m, encerrando esta descrição. Todas as coordenadas aqui descritas estão georeferenciadas ao Sistema Geodésico Brasileiro. Neste Bairro estão inseridos os seguintes loteamentos, desmembramentos ou glebas:

04	34	Vale das Flores
04	39	Alpes da Cantareira
04	50	Sausúlio
04	66	Relógio da Serra
04	84	Bairro Residencial "Village"
05	17	Juvenal de Oliveira
05	25	Champs Elysées Village
05	50	Alpes da Cantareira 5ª Secção
05	52	Sítio do Sabá
05	66	Refúgio Alpino
05	82	Parque dos Ipês
05	95	Parque Nova Suíça
06	65	Tracema Albrecht Ferrazzi
11	08	Ozilde Lorenzi

Mairiporã, 27/02/2018

ARQ. ANA CRISTINA SANTIAGO ROBLES  
CAU: 44689-9

**MEMORIAL DESCRITIVO  
ABARRIAMENTO**

**CARDOSO**

Inicia-se a descrição deste perímetro no vértice P10, de coordenadas N 7427344.03 m e E 334038.19 m, Datum SIRGAS 2000 com Meridiano Central -45, com os seguintes azimute plano e distância:205°40'36.49" e 87.51; até o vértice P11, de coordenadas N 7427265.16 m e E 340300.27 m; deste segue com os seguintes azimute plano e distância:185°49'34.05" e 361.63; até o vértice P12, de coordenadas N 7426955.40 m e E 340263.36 m; deste segue com os seguintes azimute plano e distância:181°20'46.91" e 550.27; até o vértice P13, de coordenadas N 7426355.31 m e E 340249.57 m; deste segue com os seguintes azimute plano e distância:160°53'46.99" e 188.19; até o vértice P14, de coordenadas N 7426717.40 m e E 340031.26 m; deste segue com os seguintes azimute plano e distância:152°43'10.68" e 116.30; até o vértice P15, de coordenadas N 7426074.12 m e E 340364.56 m; deste segue com os seguintes azimute plano e distância:153°05'0.40" e 9.57; até o vértice P16, de coordenadas N 7426065.58 m e E 340368.90 m; deste segue com os seguintes azimute plano e distância:260°06'15.32" e 167.25; até o vértice P17, de coordenadas N 7426036.84 m e E 340204.14 m; deste segue com os seguintes azimute plano e distância:260°06'13.64" e 181.65; até o vértice P18, de coordenadas N 7426005.62 m e E 340025.19 m; deste segue com os seguintes azimute plano e distância:228°29'28.09" e 365.07; até o vértice P19, de coordenadas N 7425763.68 m e E 339751.81 m; deste segue com os seguintes azimute plano e distância:284°25'22.67" e 163.73; até o vértice P110, de coordenadas N 7425804.46 m e E 339593.24 m; deste segue com os seguintes azimute plano e distância:309°54'29.85" e 152.30; até o vértice P111, de coordenadas N 7425902.17 m e E 339476.41 m; deste segue com os seguintes azimute plano e distância:349°08'4.63" e 238.14; até o vértice P112, de coordenadas N 7426136.04 m e E 339431.52 m; deste segue com os seguintes azimute plano e distância:19°52'54.83" e 154.19; até o vértice P113, de coordenadas N 7426261.06 m e E 339483.96 m; deste segue com os seguintes azimute plano e distância:350°01'33.39" e 139.10; até o vértice P114, de coordenadas N 7426418.04 m e E 339459.87 m; deste segue com os seguintes azimute plano e distância:40°58'56.91" e 257.01; até o vértice P115, de coordenadas N 7426612.06 m e E 339828.43 m; deste segue com os seguintes azimute plano e distância:50°49'25.03" e 303.10; até o vértice P116, de coordenadas N 7426803.54 m e E 339863.39 m; deste segue com os seguintes azimute plano e distância:48°00'50.41" e 127.44; até o vértice P117, de coordenadas N 7426892.04 m e E 339955.09 m; deste segue com os seguintes azimute plano e distância:318°50'48.35" e 191.90; até o vértice P118, de coordenadas N 7427036.53 m e E 339828.80 m; deste segue com os seguintes azimute plano e distância:1°51'41.84" e 263.36; até o vértice P119, de coordenadas N 7427299.75 m e E 339837.36 m; deste segue com os seguintes azimute plano e distância:84°56'50.96" e 502.78; até o vértice P10, de coordenadas N 7427344.03 m e E 334038.19 m, encerrando esta descrição. Todas as coordenadas aqui descritas estão georeferenciadas ao Sistema Geodésico Brasileiro. Neste Bairro estão inseridos os seguintes loteamentos, desmembramentos ou glebas:

06	47	Vila Monte Azul
06	67	Jardim Cardoso
07	34	Jardim Almeida

Mairiporã, 27/02/2018

ARQ. ANA CRISTINA SANTIAGO ROBLES  
CAU: 44689-9

**MEMORIAL DESCRITIVO  
ABARRIAMENTO**

Inicia-se a descrição deste perímetro no vértice P10, de coordenadas N 7421024.30 m e E 337453.98 m, Datum SIRGAS 2000 com Meridiano Central -45, com os seguintes azimute plano e distância:141°22'15.29" e 170.06; até o vértice P11, de coordenadas N 7420940.66 m e E 337520.82 m; deste segue com os seguintes azimute plano e distância:56°24'38.36" e 146.57; até o vértice P12, de coordenadas N 7421021.75 m e E 337642.91 m; deste segue com os seguintes azimute plano e distância:172°01'9.27" e 110.79; até o vértice P13, de coordenadas N 7420912.04 m e E 337658.29 m; deste segue com os seguintes azimute plano e distância:159°32'25.21" e 72.88; até o vértice P14, de coordenadas N 7420843.75 m e E 337683.17 m; deste segue com os seguintes azimute plano e distância:175°11'38.48" e 150.75; até o vértice P15, de coordenadas N 7420693.53 m e E 337696.40 m; deste segue com os seguintes azimute plano e distância:192°05'58.87" e 115.15; até o vértice P16, de coordenadas N 7420580.94 m e E 337672.26 m; deste segue com os seguintes azimute plano e distância:78°11'59.51" e 150.27; até o vértice P17, de coordenadas N 7420611.67 m e E 337819.36 m; deste segue com os seguintes azimute plano e distância:60°55'27.93" e 187.18; até o vértice P18, de coordenadas N 7420702.63 m e E 337982.94 m; deste segue com os seguintes azimute plano e distância:69°23'52.50" e 206.36; até o vértice P19, de coordenadas N 7420774.45 m e E 338176.40 m; deste segue com os seguintes azimute plano e distância:183°30'5.06" e 333.81; até o vértice P110, de coordenadas N 7420441.27 m e E 338156.01 m; deste segue com os seguintes azimute plano e distância:190°06'46.40" e 140.23; até o vértice P111, de coordenadas N 7420303.22 m e E 338131.39 m; deste segue com os seguintes azimute plano e distância:159°02'46.66" e 466.74; até o vértice P112, de coordenadas N 7419867.35 m e E 338298.30 m; deste segue com os seguintes azimute plano e distância:222°05'25.16" e 17.74; até o vértice P113, de coordenadas N 7419864.18 m e E 338286.41 m; deste segue com os seguintes azimute plano e distância:276°14'46.28" e 19.59; até o vértice P114, de coordenadas N 7419505.31 m e E 338266.94 m; deste segue com os seguintes azimute plano e distância:286°42'55.20" e 34.21; até o vértice P115, de coordenadas N 7419871.69 m e E 338236.39 m; deste segue com os seguintes azimute plano e distância:159°32'25.21" e 72.88; até o vértice P16, de coordenadas N 7419911.03 m e E 338215.31 m; deste segue com os seguintes azimute plano e distância:218°36'56.86" e 198.89; até o vértice P117, de coordenadas N 7419755.63 m e E 338091.18 m; deste segue com os seguintes azimute plano e distância:234°37'14.75" e 437.06; até o vértice P118, de coordenadas N 7419502.58 m e E 337734.82 m; deste segue com os seguintes azimute plano e distância:311°57'49.55" e 146.89; até o vértice P119, de coordenadas N 7419600.80 m e E 337625.60 m; deste segue com os seguintes azimute plano e distância:245°37'43.22" e 36.03; até o vértice P120, de coordenadas N 7419585.93 m e E 337592.78 m; deste segue com os seguintes azimute plano e distância:270°57'3.75" e 180.72; até o vértice P121, de coordenadas N 7419588.93 m e E 337412.08 m; deste segue com os seguintes azimute plano e distância:312°34'5.78" e 220.31; até o vértice P122, de coordenadas N 7419737.96 m e E 337249.83 m; deste segue com os seguintes azimute plano e distância:204°54'14.89" e 41.22; até o vértice P123, de coordenadas N 7419719.54 m e E 337213.81 m; deste segue com os seguintes azimute plano e distância:307°34'51.73" e 284.68; até o vértice P124, de coordenadas N 7419991.54 m e E 336998.20 m; deste segue com os seguintes azimute plano e distância:314°50'11.17" e 286.48; até o vértice P125, de coordenadas N 7420093.54 m e E 336765.05 m; deste segue com os seguintes azimute plano e distância:35°26'9.76" e 244.23; até o vértice P126, de coordenadas N 7420292.53 m e E 336926.65 m; deste segue com os seguintes azimute plano e distância:84°19'50.09" e 137.47; até o vértice P127, de coordenadas N 7420352.08 m e E 337050.56 m; deste segue com os seguintes azimute plano e distância:92°29'18.36" e 121.82; até o vértice P128, de coordenadas N 7420346.79 m e E 337172.26 m; deste segue com os seguintes azimute plano e distância:83°49'45.07" e 47.91; até o vértice P129, de coordenadas N 7420352.07 m e E 337219.89 m; deste segue com os seguintes azimute plano e distância:58°40'55.38" e 355.25; até o vértice P130, de coordenadas N 7420536.73 m e E 337523.38 m; deste segue com os seguintes azimute plano e distância:47°25'48.06" e 47.73; até o vértice P131, de coordenadas N 7420569.62 m e E 337558.58 m; deste segue com os seguintes azimute plano e distância:313°37'13.70" e 33.33; até o vértice P132, de coordenadas N 7420592.01 m e E 337534.40 m; deste segue com os seguintes azimute plano e distância:345°20'32.26" e 429.57; até o vértice P133, de coordenadas N 7421024.30 m e E 337453.98 m, encerrando esta descrição. Todas as coordenadas aqui descritas estão georeferenciadas ao Sistema Geodésico Brasileiro. Neste Bairro estão inseridos os seguintes loteamentos, desmembramentos ou glebas:

01	10	Centro
02	10	Centro
02/03	11	Núcleo Residencial Mairiporã
01/02/03	20	Vila Nova Jaqueira
01/02	30	Jardim Mairi
01/02	40	Jardim Galvão
02	30	Jardim Mairi
02	33	Vila Ipanema
02	40	Jardim Galvão
02	41	Jardim Leonor
03	33	Vila Ipanema

Mairiporã, 27/02/2018

ARQ. ANA CRISTINA SANTIAGO ROBLES  
CAU: 44689-9

**MEMORIAL DESCRITIVO  
ABARRIAMENTO**

Inicia-se a descrição deste perímetro no vértice P10, de coordenadas N 7420967.79 m e E 337435.98 m, Datum SIRG



**Prefeitura Municipal de Mairiporã**

com os seguintes azimute plano e distância:272°29'18.35" e 121.82; até o vértice P17, de coordenadas N 7420352.08 m e E 337050.56 m; deste segue com os seguintes azimute plano e distância:244°19'50.09" e 137.47; até o vértice P18, de coordenadas N 7420292.53 m e E 336928.65 m; deste segue com os seguintes azimute plano e distância:215°28'21.78" e 234.30; até o vértice P19, de coordenadas N 7420093.57 m e E 336784.88 m; deste segue com os seguintes azimute plano e distância:134°49'6.77" e 285.20; até o vértice P10, de coordenadas N 7419892.55 m e E 336987.19 m; deste segue com os seguintes azimute plano e distância:225°02'56.38" e 419.55; até o vértice P11, de coordenadas N 7419596.14 m e E 336784.88 m; deste segue com os seguintes azimute plano e distância:230°58'35.38" e 187.37; até o vértice P12, de coordenadas N 7419478.16 m e E 336544.70 m; deste segue com os seguintes azimute plano e distância:235°41'2.24" e 117.96; até o vértice P13, de coordenadas N 7419409.97 m e E 336448.45 m; deste segue com os seguintes azimute plano e distância:282°18'45.09" e 298.99; até o vértice P14, de coordenadas N 7419473.72 m e E 336156.34 m; deste segue com os seguintes azimute plano e distância:333°30'6.11" e 454.36; até o vértice P15, de coordenadas N 7419880.35 m e E 335953.62 m; deste segue com os seguintes azimute plano e distância:349°38'9.69" e 79.54; até o vértice P16, de coordenadas N 7419926.27 m e E 336018.50 m; deste segue com os seguintes azimute plano e distância:21°28'24.13" e 294.75; até o vértice P17, de coordenadas N 742000.66 m e E 336126.40 m; deste segue com os seguintes azimute plano e distância:49°42'31.78" e 672.23; até o vértice P18, de coordenadas N 7420661.61 m e E 336615.70 m; deste segue com os seguintes azimute plano e distância:83°49'12.04" e 487.28; até o vértice P19, de coordenadas N 7420711.92 m e E 337080.26 m; deste segue com os seguintes azimute plano e distância:50°30'54.48" e 168.63; até o vértice P20, de coordenadas N 7420819.15 m e E 337210.42 m; deste segue com os seguintes azimute plano e distância:50°42'36.03" e 201.16; até o vértice P21, de coordenadas N 7420946.53 m e E 337366.10 m; deste segue com os seguintes azimute plano e distância:73°04'53.35" e 73.04; até o vértice P22, de coordenadas N 7420967.79 m e E 337435.56 m, encerrando esta descrição. Todas as coordenadas aqui descritas estão georreferenciadas ao Sistema Geodésico Brasileiro. Neste Bairro estão inseridos os seguintes loteamentos, desmembramentos ou glebas:

03	13	Jardim Primavera 1
03	14	Jardim Primavera 2
03	15	Jardim Residencial Socimar
03	17	Espólio de Laura B. do Nascimento
03	77	Recanto Vista Alegre
03	78	Dorival Pereira e Faro
03	79	Zenóbio Pereira e Faro
03	80	Neelson Lopes Pereira
03	81	Jonas Ruffolo
03	82	Espólio de Arlindo Carpi
03	83	Koitiro Yoshida
03	84	Chacara Arantes
03	97	Espólio de Arlindo Carpi

Mairiporã, 27/02/2018

ARQ. ANA CRISTINA SANTIAGO ROBLES  
CAU: 44869-9

**MEMORIAL DESCRITIVO  
ABARRAMENTO**

**CIDADE JARDIM**

Inicia-se a descrição deste perímetro no vértice P0, de coordenadas N 7421199.14 m e E 337694.46 m, Datum SIRGAS 2000 com Meridiano Central -45, com os seguintes azimute plano e distância:131°11'21.82" e 99.43; até o vértice P1, de coordenadas N 7421133.67 m e E 337769.28 m; deste segue com os seguintes azimute plano e distância:130°53'51.17" e 90.77; até o vértice P2, de coordenadas N 7421074.24 m e E 337837.89 m; deste segue com os seguintes azimute plano e distância:49°11'24.34" e 72.54; até o vértice P3, de coordenadas N 7421121.65 m e E 337892.80 m; deste segue com os seguintes azimute plano e distância:115°37'51.25" e 120.74; até o vértice P4, de coordenadas N 7421026.15 m e E 338091.86 m; deste segue com os seguintes azimute plano e distância:117°01'21.88" e 116.68; até o vértice P5, de coordenadas N 7420975.88 m e E 338190.42 m; deste segue com os seguintes azimute plano e distância:183°03'56.72" e 76.88; até o vértice P6, de coordenadas N 7420899.11 m e E 338186.30 m; deste segue com os seguintes azimute plano e distância:184°32'32.30" e 125.04; até o vértice P7, de coordenadas N 7420774.45 m e E 338176.40 m; deste segue com os seguintes azimute plano e distância:249°37'53.08" e 206.36; até o vértice P8, de coordenadas N 7420702.63 m e E 337982.94 m; deste segue com os seguintes azimute plano e distância:240°55'27.93" e 187.18; até o vértice P9, de coordenadas N 7420611.67 m e E 337819.36 m; deste segue com os seguintes azimute plano e distância:335°11'59.57" e 150.27; até o vértice P10, de coordenadas N 7420580.94 m e E 337672.26 m; deste segue com os seguintes azimute plano e distância:12°06'20.32" e 86.55; até o vértice P11, de coordenadas N 7420665.66 m e E 337690.41 m; deste segue com os seguintes azimute plano e distância:12°11'12.67" e 28.76; até o vértice P12, de coordenadas N 7420693.68 m e E 337696.48 m; deste segue com os seguintes azimute plano e distância:355°28'48.32" e 44.08; até o vértice P13, de coordenadas N 7420737.62 m e E 337693.01 m; deste segue com os seguintes azimute plano e distância:355°01'25.19" e 150.27; até o vértice P14, de coordenadas N 7420843.75 m e E 337683.77 m; deste segue com os seguintes azimute plano e distância:339°32'25.21" e 72.88; até o vértice P15, de coordenadas N 7420912.04 m e E 337658.29 m; deste segue com os seguintes azimute plano e distância:349°26'11.17" e 77.30; até o vértice P16, de coordenadas N 7420988.03 m e E 337644.12 m; deste segue com os seguintes azimute plano e distância:357°53'45.15" e 115.97; até o vértice P17, de coordenadas N 7421103.92 m e E 337639.84 m; deste segue com os seguintes azimute plano e distância:21°32'3.36" e 56.28; até o vértice P18, de coordenadas N 7421156.25 m e E 337660.49 m; deste segue com os seguintes azimute plano e distância:38°22'49.09" e 54.71; até o vértice P19, de coordenadas N 7421199.14 m e E 337694.46 m, encerrando esta descrição. Todas as coordenadas aqui descritas estão georreferenciadas ao Sistema Geodésico Brasileiro. Neste Bairro estão inseridos os seguintes loteamentos, desmembramentos ou glebas:

01	18	Cidade Jardim
03	18.02	Clube de Campo de Mairiporã

Mairiporã, 27/02/2018

ARQ. ANA CRISTINA SANTIAGO ROBLES  
CAU: 44869-9

**MEMORIAL DESCRITIVO  
ABARRAMENTO**

**CORUMBA**

Inicia-se a descrição deste perímetro no vértice P10, de coordenadas N 7429754.82 m e E 339631.10 m, Datum SIRGAS 2000 com Meridiano Central -45, com os seguintes azimute plano e distância:150°54'6.94" e 101.92; até o vértice P11, de coordenadas N 7429665.77 m e E 339880.66 m; deste segue com os seguintes azimute plano e distância:129°16'38.85" e 257.88; até o vértice P12, de coordenadas N 7429502.51 m e E 339880.29 m; deste segue com os seguintes azimute plano e distância:101°57'1.07" e 161.65; até o vértice P13, de coordenadas N 7429469.03 m e E 340038.44 m; deste segue com os seguintes azimute plano e distância:51°19'34.07" e 149.63; até o vértice P14, de coordenadas N 7429562.54 m e E 340155.26 m; deste segue com os seguintes azimute plano e distância:80°07'15.71" e 467.16; até o vértice P15, de coordenadas N 7429642.69 m e E 340615.49 m; deste segue com os seguintes azimute plano e distância:101°36'20.88" e 362.76; até o vértice P16, de coordenadas N 7429569.61 m e E 340970.83 m; deste segue com os seguintes azimute plano e distância:67°40'8.22" e 225.21; até o vértice P17, de coordenadas N 7429556.03 m e E 341180.98 m; deste segue com os seguintes azimute plano e distância:135°43'6.15" e 45.21; até o vértice P18, de coordenadas N 7429623.60 m e E 341212.55 m; deste segue com os seguintes azimute plano e distância:181°32'42.11" e 288.98; até o vértice P19, de coordenadas N 7429324.79 m e E 341204.49 m; deste segue com os seguintes azimute plano e distância:137°50'11.06" e 278.92; até o vértice P20, de coordenadas N 7429118.04 m e E 341391.72 m; deste segue com os seguintes azimute plano e distância:92°59'39.27" e 217.99; até o vértice P21, de coordenadas N 7429107.10 m e E 341609.43 m; deste segue com os seguintes azimute plano e distância:127°29'41.63" e 285.11; até o vértice P22, de coordenadas N 7428933.58 m e E 341835.64 m; deste segue com os seguintes azimute plano e distância:180°42'17.66" e 113.68; até o vértice P23, de coordenadas N 7428819.88 m e E 341834.24 m; deste segue com os seguintes azimute plano e distância:241°50'45.88" e 282.64; até o vértice P24, de coordenadas N 7428686.52 m e E 341885.04 m; deste segue com os seguintes azimute plano e distância:257°30'30.25" e 747.95; até o vértice P25, de coordenadas N 7428524.74 m e E 340854.80 m; deste segue com os seguintes azimute plano e distância:245°52'11.13" e 182.74; até o vértice P26, de coordenadas N 7428450.04 m e E 340688.03 m; deste segue com os seguintes azimute plano e distância:232°06'30.89" e 185.72; até o vértice P27, de coordenadas N 7428335.93 m e E 340451.50 m; deste segue com os seguintes azimute plano e distância:271°45'31.43" e 223.32; até o vértice P28, de coordenadas N 7428432.79 m e E 340318.28 m; deste segue com os seguintes azimute plano e distância:141°43'12.44" e 311.78; até o vértice P29, de coordenadas N 7428098.06 m e E 340511.42 m; deste segue com os seguintes azimute plano e distância:205°18'16.12" e 114.36; até o vértice P30, de coordenadas N 7427994.67 m e E 340462.53 m; deste segue com os seguintes azimute plano e distância:170°44'02.11" e 298.43; até o vértice P31, de coordenadas N 7427700.12 m e E 340510.53 m; deste segue com os seguintes azimute plano e distância:205°49'35.68" e 395.81; até o vértice P32, de coordenadas N 7427344.03 m e E 340338.19 m; deste segue com os seguintes azimute plano e distância:264°56'50.96" e 602.78; até o vértice P33, de coordenadas N 7427299.75 m e E 339983.36 m; deste segue com os seguintes azimute plano e distância:181°51'14.84" e 263.36; até o vértice P34, de coordenadas N 7427036.53 m e E 339928.80 m; deste segue com os seguintes azimute plano e distância:138°50'48.35" e 191.90; até o vértice P35, de coordenadas N 7426892.04 m e E 339955.09 m; deste segue com os seguintes azimute plano e distância:229°24'11.59" e 430.23; até o vértice P36, de coordenadas N 7426612.06 m e E 339928.43 m; deste segue com os seguintes azimute plano e distância:220°58'57.37" e 257.01; até o vértice P37, de coordenadas N 7426418.04 m e E 339949.87 m; deste segue com os seguintes azimute plano e distância:170°01'31.92" e 139.10; até o vértice P38, de coordenadas N 7426281.04 m e E 339943.96 m; deste segue com os seguintes azimute plano e distância:199°52'54.83" e 154.19; até o vértice P39, de coordenadas N 7426136.04 m e E 339941.52 m; deste segue com os seguintes azimute plano e distância:169°08'46.63" e 238.14; até o vértice P40, de coordenadas N 7425902.17 m e E 339976.41 m; deste segue com os seguintes azimute plano e distância:129°54'29.85" e 152.30; até o vértice P41, de coordenadas N 7425804.46 m e E 339993.24 m; deste segue com os seguintes azimute plano e distância:216°07'59.27" e 705.27; até o vértice P42, de coordenadas N 7425634.85 m e E 339177.37 m; deste segue com os seguintes azimute plano e distância:337°27'46.97" e 349.95; até o vértice P43, de coordenadas N 7425558.08 m e E 339043.24 m; deste segue com os

seguientes azimute plano e distância:276°13'47.15" e 316.25; até o vértice P44, de coordenadas N 7425592.40 m e E 338728.85 m; deste segue com os seguintes azimute plano e distância:309°15'29.93" e 148.05; até o vértice P45, de coordenadas N 7425686.09 m e E 338641.22 m; deste segue com os seguintes azimute plano e distância:342°03'59.89" e 226.21; até o vértice P46, de coordenadas N 7425901.31 m e E 338544.56 m; deste segue com os seguintes azimute plano e distância:121°17'55.93" e 228.40; até o vértice P47, de coordenadas N 7426124.47 m e E 338593.22 m; deste segue com os seguintes azimute plano e distância:351°44'58.52" e 260.77; até o vértice P48, de coordenadas N 7426382.54 m e E 338555.80 m; deste segue com os seguintes azimute plano e distância:331°35'33.65" e 76.59; até o vértice P49, de coordenadas N 7426435.34 m e E 338500.32 m; deste segue com os seguintes azimute plano e distância:48°07'56.11" e 198.72; até o vértice P50, de coordenadas N 7426567.97 m e E 338468.31 m; deste segue com os seguintes azimute plano e distância:280°02'43.36" e 193.58; até o vértice P51, de coordenadas N 7426601.74 m e E 338457.69 m; deste segue com os seguintes azimute plano e distância:249°17'28.80" e 294.56; até o vértice P52, de coordenadas N 7426497.54 m e E 338182.18 m; deste segue com os seguintes azimute plano e distância:329°04'46.23" e 572.64; até o vértice P53, de coordenadas N 7426988.80 m e E 337887.93 m; deste segue com os seguintes azimute plano e distância:341°55'39.86" e 288.90; até o vértice P54, de coordenadas N 7427263.44 m e E 337796.31 m; deste segue com os seguintes azimute plano e distância:41°30'48.16" e 629.33; até o vértice P55, de coordenadas N 7427346.68 m e E 338215.43 m; deste segue com os seguintes azimute plano e distância:89°09'26.63" e 96.86; até o vértice P56, de coordenadas N 7427769.15 m e E 338305.96 m; deste segue com os seguintes azimute plano e distância:135°23'38.99" e 166.79; até o vértice P57, de coordenadas N 7427650.42 m e E 338423.10 m; deste segue com os seguintes azimute plano e distância:66°14'18.31" e 229.83; até o vértice P58, de coordenadas N 7427743.03 m e E 338633.44 m; deste segue com os seguintes azimute plano e distância:92°10'36.03" e 187.12; até o vértice P59, de coordenadas N 7427735.92 m e E 338820.42 m; deste segue com os seguintes azimute plano e distância:113°01'28.62" e 205.06; até o vértice P60, de coordenadas N 7427752.72 m e E 339005.15 m; deste segue com os seguintes azimute plano e distância:257°36'55.70" e 107.10; até o vértice P61, de coordenadas N 7427755.29 m e E 339055.45 m; deste segue com os seguintes azimute plano e distância:358°51'15.21" e 132.32; até o vértice P62, de coordenadas N 7427884.58 m e E 339052.81 m; deste segue com os seguintes azimute plano e distância:331°44'16.20" e 622.14; até o vértice P63, de coordenadas N 7428434.56 m e E 338758.22 m; deste segue com os seguintes azimute plano e distância:261°12'56.54" e 137.06; até o vértice P64, de coordenadas N 7428411.63 m e E 338622.77 m; deste segue com os seguintes azimute plano e distância:279°07'25.99" e 125.83; até o vértice P65, de coordenadas N 7428431.58 m e E 338498.53 m; deste segue com os seguintes azimute plano e distância:359°12'12.59" e 336.67; até o vértice P66, de coordenadas N 7428766.21 m e E 338493.88 m; deste segue com os seguintes azimute plano e distância:340°59'37.94" e 113.52; até o vértice P67, de coordenadas N 7428765.54 m e E 338456.88 m; deste segue com os seguintes azimute plano e distância:12°29'53.99" e 440.63; até o vértice P68, de coordenadas N 7428305.73 m e E 338552.24 m; deste segue com os seguintes azimute plano e distância:69°07'13.18" e 593.72; até o vértice P69, de coordenadas N 7429517.34 m e E 339107.97 m; deste segue com os seguintes azimute plano e distância:203°31'34.66" e 202.27; até o vértice P70, de coordenadas N 7429706.77 m e E 339177.89 m; deste segue com os seguintes azimute plano e distância:55°16'43.46" e 80.21; até o vértice P71, de coordenadas N 7429752.45 m e E 339243.82 m; deste segue com os seguintes azimute plano e distância:89°38'57.52" e 387.28; até o vértice P72, de coordenadas N 7429754.82 m e E 339631.10 m, encerrando esta descrição. Todas as coordenadas aqui descritas estão georreferenciadas ao Sistema Geodésico Brasileiro. Neste Bairro estão inseridos os seguintes loteamentos, desmembramentos ou glebas:

05	91	Jardim "Sun Valley"
06	05	"Village" Graziela
06	10	Estância Morite Verde
06	67	Sítio Artur
07	26	Jardim dos Pássaros
07	73	Natura Empreendimentos S/C Ltda
07	82	Marvis Empreend. Participações Ltda
07	84	Yoshimi Ishii

Mairiporã, 27/02/2018

ARQ. ANA CRISTINA SANTIAGO ROBLES  
CAU: 44869-9

**MEMORIAL DESCRITIVO  
ABARRAMENTO**

**CUMBARI**

Inicia-se a descrição deste perímetro no vértice P0, de coordenadas N 7414126.25 m e E 332527.68 m, Datum SIRGAS 2000 com Meridiano Central -45, com os seguintes azimute plano e distância:124°49'48.05" e 452.56; até o vértice P1, de coordenadas N 7413867.77 m e E 332889.17 m; deste segue com os seguintes azimute plano e distância:184°56'25.94" e 113.79; até o vértice P2, de coordenadas N 7413754.40 m e E 332889.37 m; deste segue com os seguintes azimute plano e distância:226°49'31.22" e 34.52; até o vértice P3, de coordenadas N 7413700.77 m e E 332864.20 m; deste segue com os seguintes azimute plano e distância:262°29'41.24" e 101.55; até o vértice P4, de coordenadas N 7413717.51 m e E 332763.51 m; deste segue com os seguintes azimute plano e distância:246°26'42.09" e 139.78; até o vértice P5, de coordenadas N 7413661.65 m e E 332635.38 m; deste segue com os seguintes azimute plano e distância:183°19'35.52" e 41.81; até o vértice P6, de coordenadas N 7413619.91 m e E 332632.95 m; deste segue com os seguintes azimute plano e distância:203°39'47.89" e 112.90; até o vértice P7, de coordenadas N 7413516.51 m e E 332587.64 m; deste segue com os seguintes azimute plano e distância:203°54'58.08" e 89.31; até o vértice P8, de coordenadas N 7413434.87 m e E 332551.43 m; deste segue com os seguintes azimute plano e distância:187°02'23.99" e 78.06; até o vértice P9, de coordenadas N 7413357.39 m e E 332541.57 m; deste segue com os seguintes azimute plano e distância:187°41'25.07" e 95.96; até o vértice P10, de coordenadas N 7413301.93 m e E 332534.28 m; deste segue com os seguintes azimute plano e distância:177°39'26.27" e 67.80; até o vértice P11, de coordenadas N 7413234.33 m e E 332537.04 m; deste segue com os seguintes azimute plano e distância:172°57'7.53" e 27.13; até o vértice P12, de coordenadas N 7413207.47 m e E 332540.37 m; deste segue com os seguintes azimute plano e distância:271°20'37.19" e 126.69; até o vértice P13, de coordenadas N 7413210.44 m e E 332413.72 m; deste segue com os seguintes azimute plano e distância:271°18'2.70" e 112.83; até o vértice P14, de coordenadas N 7413210.00 m e E 332300.91 m; deste segue com os seguintes azimute plano e distância:326°53'40.97" e 195.19; até o vértice P15, de coordenadas N 7413376.50 m e E 332194.30 m; deste segue com os seguintes azimute plano e distância:326°53'28.03" e 162.19; até o vértice P16, de coordenadas N 7413512.33 m e E 332105.71 m; deste segue com os seguintes azimute plano e distância:346°22'21.94" e 246.97; até o vértice P17, de coordenadas N 7413752.37 m e E 332047.53 m; deste segue com os seguintes azimute plano e distância:29°59'42.58" e 143.30; até o vértice P18, de coordenadas N 7413876.47 m e E 332119.16 m; deste segue com os seguintes azimute plano e distância:340°49'44.34" e 122.15; até o vértice P19, de coordenadas N 7413991.84 m e E 332079.05 m; deste segue com os seguintes azimute plano e distância:50°12'37.08" e 130.25; até o vértice P20, de coordenadas N 7414075.20 m e E 332179.14 m; deste segue com os seguintes azimute plano e distância:82°13'37.23" e 137.49; até o vértice P21, de coordenadas N 7414093.60 m e E 332135.37 m; deste segue com os seguintes azimute plano e distância:81°19'39.20" e 214.78; até o vértice P22, de coordenadas N 7414126.25 m e E 332527.68 m, encerrando esta descrição. Todas as coordenadas aqui descritas estão georreferenciadas ao Sistema Geodésico Brasileiro. Neste Bairro estão inseridos os seguintes loteamentos, desmembramentos ou glebas:

04	98	Campos da Cantareira
----	----	----------------------

Mairiporã, 27/02/2018

ARQ. ANA CRISTINA SANTIAGO ROBLES  
CAU: 44869-9

**MEMORIAL DESCRITIVO  
ABARRAMENTO**

**GUAVIRIÚVA**

Inicia-se a descrição deste perímetro no vértice P0, de coordenadas N 7425844.67 m e E 351924.70 m, Datum SIRGAS 2000 com Meridiano Central -45, com os seguintes azimute plano e distância:112°40'59.08" e 461.65; até o vértice P1, de coordenadas N 7425666.64 m e E 352350.65 m; deste segue com os seguintes azimute plano e distância:115°40'53.62" e 433.11; até o vértice P2, de coordenadas N 7425479.85 m e E 352740.98 m; deste segue com os seguintes azimute plano e distância:140°20'57.37" e 882.89; até o vértice P3, de coordenadas N 7424799.17 m e E 353004.35 m; deste segue com os seguintes azimute plano e distância:209°39'44.94" e 631.07; até o vértice P4, de coordenadas N 7424250.80 m e E 352992.04 m; deste segue com os seguintes azimute plano e distância:122°24'30.61" e 913.89; até o vértice P5, de coordenadas N 7423766.99 m e E 353763.60 m; deste segue com os seguintes azimute plano e distância:139°41'23.58" e 425.71; até o vértice P6, de coordenadas N 7423466.99 m e E 354039.00 m; deste segue com os seguintes azimute plano e distância:183°45'22.44" e 348.91; até o vértice P7, de coordenadas N 7423088.20 m e E 354016.14 m; deste segue com os seguintes azimute plano e distância:124°29'2.67" e 175.43; até o vértice P8, de coordenadas N 7422988.88 m e E 354160.74 m; deste segue com os seguintes azimute plano e distância:203°14'52.94" e 167.40; até o vértice P9, de coordenadas N 7422839.39 m e E 354236.10 m; deste segue com os seguintes azimute plano e distância:207°14'47.38" e 208.11; até o vértice P10, de coordenadas N 7422653.48 m e E 354140.36 m; deste segue com os seguintes azimute plano e distância:230°42'27.39" e 198.10; até o vértice P11, de coordenadas N 7422528.03 m e E 353997.05 m; deste segue com os seguintes azimute plano e distância:275°03'40.44" e 346.44; até o vértice P12, de coordenadas N 7422558.59 m e E 353941.96 m; deste segue com os seguintes azimute plano e distância:237°09'26.60" e 472.86; até o vértice P13, de coordenadas N 7422302.15 m e E 353244.68 m; deste segue com os seguintes azimute plano e distância:187°47'44.64" e 256.53; até o vértice P14, de coordenadas N 7422053.39 m e E 353210.70 m; deste segue com os seguintes azimute plano e distância:227°40'30.57" e 158.86; até o vértice P15, de coordenadas N 7421947.24 m e E 353092.99 m



com os seguintes azimute plano e distância:261°19'47.52" e 341.50; até o vértice P124, de coordenadas N 7422014.17 m e E 351128.70 m; deste segue com os seguintes azimute plano e distância:317°49'45.60" e 154.37; até o vértice P125, de coordenadas N 7422128.58 m e E 351025.06 m; deste segue com os seguintes azimute plano e distância:327°13'17.77" e 137.30; até o vértice P126, de coordenadas N 7422244.01 m e E 350905.73 m; deste segue com os seguintes azimute plano e distância:1°20'36.16" e 312.70; até o vértice P127, de coordenadas N 7422556.63 m e E 350908.06 m; deste segue com os seguintes azimute plano e distância:333°21'9.14" e 613.95; até o vértice P128, de coordenadas N 7423166.45 m e E 350886.99 m; deste segue com os seguintes azimute plano e distância:154°49'52.03" e 689.32; até o vértice P129, de coordenadas N 7423829.63 m e E 351075.04 m; deste segue com os seguintes azimute plano e distância:323°12'15.95" e 525.55; até o vértice P130, de coordenadas N 7424294.54 m e E 350829.97 m; deste segue com os seguintes azimute plano e distância:262°43'30.90" e 520.60; até o vértice P131, de coordenadas N 7424760.86 m e E 351061.41 m; deste segue com os seguintes azimute plano e distância:44°41'8.02" e 409.37; até o vértice P132, de coordenadas N 7425051.91 m e E 351349.28 m; deste segue com os seguintes azimute plano e distância:302°43'42.22" e 330.59; até o vértice P133, de coordenadas N 7425230.65 m e E 351071.17 m; deste segue com os seguintes azimute plano e distância:351°56'22.56" e 673.61; até o vértice P134, de coordenadas N 7425521.55 m e E 351029.99 m; deste segue com os seguintes azimute plano e distância:375°54'51.78" e 671.61; até o vértice P135, de coordenadas N 7425512.24 m e E 351096.94 m; deste segue com os seguintes azimute plano e distância:38°19'10.05" e 137.71; até o vértice P136, de coordenadas N 7425492.31 m e E 351273.24 m; deste segue com os seguintes azimute plano e distância:61°45'50.16" e 523.61; até o vértice P137, de coordenadas N 7425739.90 m e E 351694.58 m; deste segue com os seguintes azimute plano e distância:65°31'16.38" e 252.86; até o vértice P138, de coordenadas N 7425844.67 m e E 351924.70 m, encerrando esta descrição. Todas as coordenadas aqui descritas estão georeferenciadas ao Sistema Geodésico Brasileiro.

Mairiporã, 27/02/2018

ARQ. ANA CRISTINA SANTIAGO ROBLEZ  
CAU: 44869-9

**MEMORIAL DESCRITIVO  
ABARREAMENTO**

**JUNDIAZINHO**

Inicia-se a descrição deste perímetro no vértice P10, de coordenadas N 7418527.93 m e E 346809.40 m, Datum SIRGAS 2000 com Meridiano Central -45, com os seguintes azimute plano e distância:117°58'41.56" e 228.51; até o vértice P11, de coordenadas N 7418420.58 m e E 347011.46 m; deste segue com os seguintes azimute plano e distância:134°53'37.65" e 513.80; até o vértice P12, de coordenadas N 7418058.16 m e E 347375.24 m; deste segue com os seguintes azimute plano e distância:146°25'52.93" e 254.31; até o vértice P13, de coordenadas N 7417846.26 m e E 347515.85 m; deste segue com os seguintes azimute plano e distância:158°17'57.56" e 218.82; até o vértice P14, de coordenadas N 7417587.20 m e E 347483.95 m; deste segue com os seguintes azimute plano e distância:120°11'26.90" e 271.67; até o vértice P15, de coordenadas N 7417450.59 m e E 347853.77 m; deste segue com os seguintes azimute plano e distância:181°54'32.91" e 313.56; até o vértice P16, de coordenadas N 7417137.20 m e E 347843.32 m; deste segue com os seguintes azimute plano e distância:185°12'16.70" e 158.74; até o vértice P17, de coordenadas N 7416979.12 m e E 347828.92 m; deste segue com os seguintes azimute plano e distância:258°43'36.52" e 161.42; até o vértice P18, de coordenadas N 7416947.56 m e E 347670.62 m; deste segue com os seguintes azimute plano e distância:299°17'16.79" e 133.35; até o vértice P19, de coordenadas N 7416945.91 m e E 347537.28 m; deste segue com os seguintes azimute plano e distância:316°07'31.80" e 208.86; até o vértice P20, de coordenadas N 7417096.47 m e E 347392.53 m; deste segue com os seguintes azimute plano e distância:254°00'27.48" e 80.01; até o vértice P11, de coordenadas N 7417074.42 m e E 347315.62 m; deste segue com os seguintes azimute plano e distância:302°07'24.75" e 99.96; até o vértice P12, de coordenadas N 7417127.52 m e E 347231.05 m; deste segue com os seguintes azimute plano e distância:271°09'16.68" e 174.90; até o vértice P13, de coordenadas N 7417131.05 m e E 347056.18 m; deste segue com os seguintes azimute plano e distância:214°47'54.24" e 184.75; até o vértice P14, de coordenadas N 7416979.33 m e E 346950.74 m; deste segue com os seguintes azimute plano e distância:220°59'16.89" e 100.49; até o vértice P15, de coordenadas N 7416903.45 m e E 346884.83 m; deste segue com os seguintes azimute plano e distância:235°59'54.92" e 161.95; até o vértice P16, de coordenadas N 7416812.92 m e E 346750.57 m; deste segue com os seguintes azimute plano e distância:322°33'30.43" e 238.96; até o vértice P17, de coordenadas N 7417002.64 m e E 346605.29 m; deste segue com os seguintes azimute plano e distância:354°25'57.07" e 285.76; até o vértice P18, de coordenadas N 7417287.06 m e E 346577.57 m; deste segue com os seguintes azimute plano e distância:19°58'29.77" e 227.66; até o vértice P19, de coordenadas N 7417501.02 m e E 346655.34 m; deste segue com os seguintes azimute plano e distância:42°12'3.69" e 273.13; até o vértice P20, de coordenadas N 7417703.35 m e E 346638.81 m; deste segue com os seguintes azimute plano e distância:333°58.92" e 162.25; até o vértice P21, de coordenadas N 7417838.39 m e E 346928.75 m; deste segue com os seguintes azimute plano e distância:334°42.32" e 315.52; até o vértice P22, de coordenadas N 7417929.35 m e E 346829.69 m; deste segue com os seguintes azimute plano e distância:16°23'38.68" e 151.41; até o vértice P23, de coordenadas N 7418189.89 m e E 346884.83 m; deste segue com os seguintes azimute plano e distância:343°24'54.47" e 321.69; até o vértice P24, de coordenadas N 7418498.20 m e E 346792.39 m; deste segue com os seguintes azimute plano e distância:29°46'15.52" e 34.24; até o vértice P10, de coordenadas N 7418527.93 m e E 346809.40 m, encerrando esta descrição. Todas as coordenadas aqui descritas estão georeferenciadas ao Sistema Geodésico Brasileiro. Neste Bairro estão inseridos os seguintes lotesamentos, desmembramentos ou glebas:

04 61 Sertão Grande da Serra  
Mairiporã, 27/02/2018

ARQ. ANA CRISTINA SANTIAGO ROBLEZ  
CAU: 44869-9

**MEMORIAL DESCRITIVO  
ABARREAMENTO**

**JUNDIAZINHO**

Inicia-se a descrição deste perímetro no vértice P10, de coordenadas N 7430596.29 m e E 335375.19 m, Datum SIRGAS 2000 com Meridiano Central -45, com os seguintes azimute plano e distância:108°25'13.12" e 89.24; até o vértice P11, de coordenadas N 7430568.09 m e E 335459.86 m; deste segue com os seguintes azimute plano e distância:131°41'49.60" e 174.85; até o vértice P12, de coordenadas N 7430451.78 m e E 335590.41 m; deste segue com os seguintes azimute plano e distância:105°33'16.48" e 158.07; até o vértice P13, de coordenadas N 7430409.39 m e E 335742.69 m; deste segue com os seguintes azimute plano e distância:155°59'15.14" e 83.94; até o vértice P14, de coordenadas N 7430332.72 m e E 335776.85 m; deste segue com os seguintes azimute plano e distância:191°36'01.9" e 134.99; até o vértice P15, de coordenadas N 7430200.48 m e E 335759.70 m; deste segue com os seguintes azimute plano e distância:151°41'17.40" e 95.69; até o vértice P16, de coordenadas N 7430116.24 m e E 335795.08 m; deste segue com os seguintes azimute plano e distância:170°29'36.67" e 375.70; até o vértice P17, de coordenadas N 7429745.70 m e E 335857.13 m; deste segue com os seguintes azimute plano e distância:190°36'05.57" e 118.41; até o vértice P18, de coordenadas N 7429629.31 m e E 335835.35 m; deste segue com os seguintes azimute plano e distância:135°32'17.90" e 123.67; até o vértice P19, de coordenadas N 7429541.05 m e E 335921.97 m; deste segue com os seguintes azimute plano e distância:67°06'33.75" e 302.45; até o vértice P10, de coordenadas N 7429658.69 m e E 336200.60 m; deste segue com os seguintes azimute plano e distância:114°39'18.24" e 441.51; até o vértice P11, de coordenadas N 7429474.21 m e E 336051.86 m; deste segue com os seguintes azimute plano e distância:73°56'53.50" e 164.30; até o vértice P12, de coordenadas N 7429519.94 m e E 336759.76 m; deste segue com os seguintes azimute plano e distância:109°40'38.36" e 130.41; até o vértice P13, de coordenadas N 7429876.05 m e E 336882.56 m; deste segue com os seguintes azimute plano e distância:127°24'50.54" e 135.25; até o vértice P14, de coordenadas N 7429393.87 m e E 336989.99 m; deste segue com os seguintes azimute plano e distância:89°29'50.73" e 331.45; até o vértice P15, de coordenadas N 7429396.78 m e E 337321.42 m; deste segue com os seguintes azimute plano e distância:37°31'1.08" e 272.48; até o vértice P16, de coordenadas N 7429612.91 m e E 337487.36 m; deste segue com os seguintes azimute plano e distância:75°07'52.25" e 162.65; até o vértice P17, de coordenadas N 7429654.64 m e E 337644.56 m; deste segue com os seguintes azimute plano e distância:89°51'44.86" e 178.24; até o vértice P18, de coordenadas N 7429655.07 m e E 337822.80 m; deste segue com os seguintes azimute plano e distância:40°29'54.98" e 279.41; até o vértice P19, de coordenadas N 7429675.54 m e E 338004.29 m; deste segue com os seguintes azimute plano e distância:81°10'48.83" e 132.95; até o vértice P20, de coordenadas N 7429887.92 m e E 338135.63 m; deste segue com os seguintes azimute plano e distância:106°48'53.79" e 121.49; até o vértice P21, de coordenadas N 7429826.77 m e E 338308.00 m; deste segue com os seguintes azimute plano e distância:66°12'37.80" e 121.29; até o vértice P22, de coordenadas N 7429875.70 m e E 338448.98 m; deste segue com os seguintes azimute plano e distância:87°40'46.84" e 128.67; até o vértice P23, de coordenadas N 7429890.90 m e E 338577.55 m; deste segue com os seguintes azimute plano e distância:140°34'30.13" e 500.88; até o vértice P24, de coordenadas N 7429842.22 m e E 338609.35 m; deste segue com os seguintes azimute plano e distância:75°08'45.25" e 178.13; até o vértice P25, de coordenadas N 7429887.88 m e E 338781.53 m; deste segue com os seguintes azimute plano e distância:98°32'9.77" e 258.70; até o vértice P26, de coordenadas N 7429849.48 m e E 339037.37 m; deste segue com os seguintes azimute plano e distância:120°19'47.93" e 143.70; até o vértice P27, de coordenadas N 7429776.92 m e E 339161.40 m; deste segue com os seguintes azimute plano e distância:166°46'17.24" e 72.06; até o vértice P28, de coordenadas N 7429760.47 m e E 339177.89 m; deste segue com os seguintes azimute plano e distância:200°31'34.67" e 202.27; até o vértice P29, de coordenadas N 7429517.34 m e E 339106.97 m; deste segue com os seguintes azimute plano e distância:249°07'13.19" e 593.72; até o vértice P30, de coordenadas N 7429305.73 m e E 338852.24 m; deste segue com os seguintes azimute plano e distância:192°29'53.89" e 440.63; até o vértice P31, de coordenadas N 7428975.54 m e E 338456.89 m; deste segue com os seguintes azimute plano e distância:100°59'37.84" e 113.52; até o vértice P32, de coordenadas N 7428760.21 m e E 338949.85 m; deste segue com os seguintes azimute plano e distância:179°12'12.59" e 336.67; até o vértice P33, de coordenadas N 7428431.58 m e E 338498.53 m; deste segue com os seguintes azimute plano e distância:98°59'59.51" e 131.44; até o vértice P34, de coordenadas N 7428411.62 m e E 338628.36 m; deste segue com os seguintes azimute plano e distância:80°34'53.73" e 131.63; até o vértice P35, de coordenadas N 7428424.56 m e E 338758.22 m; deste segue com os seguintes azimute plano e distância:151°44'16.20" e 622.14; até o vértice P36, de coordenadas N 7427884.58 m e E 339052.81 m; deste segue com os seguintes azimute plano e distância:178°51'15.21" e 132.32; até o vértice P37, de coordenadas N 7427752.29 m e E 339055.45 m; deste segue com os seguintes azimute plano e distância:205°36'55.70" e 107.10; até o vértice P38, de coordenadas N 7427655.72 m e E 339009.15 m; deste segue com os seguintes azimute plano e distância:293°01'28.64" e 205.06; até o vértice P39, de coordenadas N 7427735.92 m e E 338820.42 m; deste segue com os seguintes azimute plano e distância:27°10'36.03" e 187.12; até o vértice P40, de coordenadas N 7427743.03 m e E 338633.44 m; deste segue com os seguintes azimute plano e distância:246°14'18.31" e 729.83; até o vértice P41, de coordenadas N 7427650.42 m e E 338423.10 m; deste segue com os seguintes azimute plano e distância:335°23'3.89" e 166.79; até o vértice P42, de coordenadas N 7427769.15 m e E 338305.96 m; deste segue com os seguintes azimute plano e distância:249°09'26.63" e 96.86; até o vértice P43, de coordenadas N 7427734.68 m e E 338215.43 m; deste segue com os seguintes azimute plano e distância:219°48'16.08" e 490.19; até o vértice P44, de coordenadas N 7427358.11 m e E 337901.63 m; deste segue

com os seguintes azimute plano e distância:257°17'10.40" e 174.50; até o vértice P45, de coordenadas N 7427319.70 m e E 337371.41 m; deste segue com os seguintes azimute plano e distância:320°29'15.85" e 133.52; até o vértice P46, de coordenadas N 7427427.34 m e E 337642.56 m; deste segue com os seguintes azimute plano e distância:12°05'37.72" e 300.25; até o vértice P47, de coordenadas N 7427720.92 m e E 337705.55 m; deste segue com os seguintes azimute plano e distância:351°13'30.23" e 303.90; até o vértice P48, de coordenadas N 742802.26 m e E 337659.19 m; deste segue com os seguintes azimute plano e distância:7°18'31.90" e 166.26; até o vértice P49, de coordenadas N 7428186.18 m e E 337680.34 m; deste segue com os seguintes azimute plano e distância:284°07'25.88" e 66.17; até o vértice P50, de coordenadas N 7428202.32 m e E 337617.17 m; deste segue com os seguintes azimute plano e distância:3°05'58.05" e 225.55; até o vértice P51, de coordenadas N 7428424.55 m e E 337628.20 m; deste segue com os seguintes azimute plano e distância:255°24'23.42" e 116.38; até o vértice P52, de coordenadas N 7428395.23 m e E 337515.58 m; deste segue com os seguintes azimute plano e distância:282°14'39.94" e 98.23; até o vértice P53, de coordenadas N 7428416.06 m e E 337459.58 m; deste segue com os seguintes azimute plano e distância:233°18'57.77" e 268.61; até o vértice P54, de coordenadas N 7428255.00 m e E 337203.37 m; deste segue com os seguintes azimute plano e distância:261°46'51.82" e 193.80; até o vértice P55, de coordenadas N 7428223.29 m e E 337411.56 m; deste segue com os seguintes azimute plano e distância:339°27'31.38" e 543.24; até o vértice P56, de coordenadas N 7428633.90 m e E 336651.31 m; deste segue com os seguintes azimute plano e distância:328°48'11.38" e 319.72; até o vértice P57, de coordenadas N 7428907.38 m e E 336475.70 m; deste segue com os seguintes azimute plano e distância:228°28'5.96" e 345.64; até o vértice P58, de coordenadas N 7428974.21 m e E 336226.95 m; deste segue com os seguintes azimute plano e distância:202°45'29.63" e 159.35; até o vértice P59, de coordenadas N 7428531.27 m e E 336165.31 m; deste segue com os seguintes azimute plano e distância:172°45'58.16" e 136.95; até o vértice P60, de coordenadas N 7428395.41 m e E 336182.56 m; deste segue com os seguintes azimute plano e distância:264°52'43.20" e 166.89; até o vértice P61, de coordenadas N 7428380.51 m e E 336016.34 m; deste segue com os seguintes azimute plano e distância:234°31'13.90" e 303.30; até o vértice P62, de coordenadas N 7428204.47 m e E 335769.35 m; deste segue com os seguintes azimute plano e distância:299°04'7.47" e 323.18; até o vértice P63, de coordenadas N 7428361.49 m e E 335486.88 m; deste segue com os seguintes azimute plano e distância:329°54'31.94" e 430.73; até o vértice P64, de coordenadas N 7428374.17 m e E 335270.92 m; deste segue com os seguintes azimute plano e distância:268°23'7.21" e 259.64; até o vértice P65, de coordenadas N 7428726.86 m e E 335011.39 m; deste segue com os seguintes azimute plano e distância:202°52'51.49" e 120.03; até o vértice P66, de coordenadas N 7428616.28 m e E 334994.72 m; deste segue com os seguintes azimute plano e distância:308°33'9.98" e 146.95; até o vértice P67, de coordenadas N 7428707.95 m e E 334849.86 m; deste segue com os seguintes azimute plano e distância:339°22'3.29" e 56.91; até o vértice P68, de coordenadas N 7428761.18 m e E 334829.81 m; deste segue com os seguintes azimute plano e distância:18°35'33.10" e 217.42; até o vértice P69, de coordenadas N 7428967.25 m e E 334899.13 m; deste segue com os seguintes azimute plano e distância:295°08'41.16" e 460.71; até o vértice P70, de coordenadas N 7429163.01 m e E 334482.07 m; deste segue com os seguintes azimute plano e distância:260°15'52.40" e 79.56; até o vértice P71, de coordenadas N 7429146.56 m e E 334403.65 m; deste segue com os seguintes azimute plano e distância:17°04'52.68" e 363.61; até o vértice P72, de coordenadas N 7429497.13 m e E 334510.46 m; deste segue com os seguintes azimute plano e distância:354°45'30.76" e 143.83; até o vértice P73, de coordenadas N 7429640.36 m e E 334497.32 m; deste segue com os seguintes azimute plano e distância:25°57'57.38" e 187.12; até o vértice P74, de coordenadas N 7429800.89 m e E 334579.25 m; deste segue com os seguintes azimute plano e distância:59°09'19.43" e 217.30; até o vértice P75, de coordenadas N 7429920.01 m e E 334765.81 m; deste segue com os seguintes azimute plano e distância:14°07'30.09" e 134.43; até o vértice P76, de coordenadas N 7430050.37 m e E 334798.62 m; deste segue com os seguintes azimute plano e distância:341°09'44.81" e 312.87; até o vértice P77, de coordenadas N 7430348.49 m e E 334697.60 m; deste segue com os seguintes azimute plano e distância:67°30'44.18" e 447.25; até o vértice P78, de coordenadas N 7430517.55 m e E 335110.84 m; deste segue com os seguintes azimute plano e distância:87°04'29.11" e 216.67; até o vértice P79, de coordenadas N 7430626.61 m e E 335327.22 m; deste segue com os seguintes azimute plano e distância:35°19'47.11" e 82.96; até o vértice P10, de coordenadas N 7430596.29 m e E 335375.19 m, encerrando esta descrição. Todas as coordenadas aqui descritas estão georeferenciadas ao Sistema Geodésico Brasileiro. Neste Bairro estão inseridos os seguintes lotesamentos, desmembramentos ou glebas:

- 04 11 Jardim Terraceda
- 04 14 Sítio Santa Izabel
- 04 15 Jardim Presidente
- 04 29 Granja São José
- 04 82 Jardim Paraíso
- 04 83 Parque da Bela Vista
- 04 89 Mil Flores
- 04 92 Chácara Corumbá
- 06 38 Sítio Paulo da Silva
- 06 98 Sebastião Garcia da Silva
- 06 95 Sítio Árcia Romeira
- 07 09 Espôlio de José da Silva Lopes e outros
- 07 12 Residencial Morada do Sol
- 07 37 César Ades
- 07 63 Joaquim M. Gonzales (Therbec)
- 07 80 Joel Batista
- 07 81 Estância Santa Maria
- 07 85 Big Five Administração e Participação Ltda
- 07 86 Jardim Brisa de Atibaita

Mairiporã, 27/02/2018

ARQ. ANA CRISTINA SANTIAGO ROBLEZ  
CAU: 44869-9

**MEMORIAL DESCRITIVO  
ABARREAMENTO**

**JUQUERI MIRIM**

Inicia-se a descrição deste perímetro no vértice P10, de coordenadas N 7415899.20 m e E 334889.90 m, Datum SIRGAS 2000 com Meridiano Central -45, com os seguintes azimute plano e distância:108°29'16.11" e 761.98; até o vértice P11, de coordenadas N 7415857.58 m e E 335612.55 m; deste segue com os seguintes azimute plano e distância:193°30'23.61" e 367.01; até o vértice P12, de coordenadas N 7415300.71 m e E 335526.84 m; deste segue com os seguintes azimute plano e distância:209°51'19.97" e 225.83; até o vértice P13, de coordenadas N 7415097.40 m e E 335428.20 m; deste segue com os seguintes azimute plano e distância:35°19'47.11" e 82.96; até o vértice P14, de coordenadas N 7415083.15 m e E 335367.86 m; deste segue com os seguintes azimute plano e distância:185°56'27.28" e 82.01; até o vértice P15, de coordenadas N 7415001.58 m e E 335359.38 m; deste segue com os seguintes azimute plano e distância:190°04'43.28" e 312.91; até o vértice P16, de coordenadas N 7414693.50 m e E 335304.62 m; deste segue com os seguintes azimute plano e distância:247°03'55.60" e 268.14; até o vértice P17, de coordenadas N 7414589.01 m e E 335057.68 m; deste segue com os seguintes azimute plano e distância:141°38'20.21" e 184.05; até o vértice P18, de coordenadas N 7414446.69 m e E 335271.91 m; deste segue com os seguintes azimute plano e distância:156°29'40.12" e 294.60; até o vértice P19, de coordenadas N 7414174.54 m e E 335289.41 m; deste segue com os seguintes azimute plano e distância:215°39'6.11" e 251.08; até o vértice P20, de coordenadas N 7413970.52 m e E 335143.07 m; deste segue com os seguintes azimute plano e distância:228°28'32.64" e 241.21; até o vértice P21, de coordenadas N 7413870.61 m e E 334962.48 m; deste segue com os seguintes azimute plano e distância:218°36'8.04" e 323.35; até o vértice P22, de coordenadas N 7413557.92 m e E 334760.74 m; deste segue com os seguintes azimute plano e distância:185°07'4.54" e 97.13; até o vértice P23, de coordenadas N 7413461.18 m e E 334752.07 m; deste segue com os seguintes azimute plano e distância:184°58'47.03" e 73.91; até o vértice P24, de coordenadas N 7413387.54 m e E 334745.66 m; deste segue com os seguintes azimute plano e distância:295°47'34.91" e 271.28; até o vértice P25, de coordenadas N 7413505.58 m e E 334501.41 m; deste segue com os seguintes azimute plano e distância:326°12'1.43" e 222.72; até o vértice P26, de coordenadas N 7413690.65 m e E 334377.51 m; deste segue com os seguintes azimute plano e distância:325°44'55.19" e 189.90; até o vértice P27, de coordenadas N 7413847.62 m e E 334270.63 m; deste segue com os seguintes azimute plano e distância:328°00'14.96" e 130.38; até o vértice P28, de coordenadas N 7413958.20 m e E 334201.55 m; deste segue com os seguintes azimute plano e distância:76°06'35.50" e 292.51; até o vértice P29, de coordenadas N 7414028.42 m e E 334485.50 m; deste segue com os seguintes azimute plano e distância:332°03'13.72" e 443.32; até o vértice P30, de coordenadas N 7414420.04 m e E 334277.75 m; deste segue com os seguintes azimute plano e distância:91°25'12.81" e 248.98; até o vértice P31, de coordenadas N 7414413.87 m e E 334526.65 m; deste segue com os seguintes azimute plano e distância:91°20'53.17" e 91.43; até o vértice P32, de coordenadas N 7414411.72 m e E 334618.05 m; deste segue com os seguintes azimute plano e distância:57°37'11.09" e 247.13; até o vértice P33, de coordenadas N 7414544.07 m e E 334826.76 m; deste segue com os seguintes azimute plano e distância:328°52'32.09" e 190.66; até o vértice P34, de coordenadas N 7414707.28 m e E 334728.21 m; deste segue com os seguintes azimute plano e distância:345°54'25.32" e 230.07; até o vértice P35, de coordenadas N 7414935.27 m e E 334670.87 m; deste segue com os seguintes azimute plano e distância:321°43'30.07" e 213.18; até o vértice P36, de coordenadas N 74151



Prefeitura Municipal de Mairiporã

05	62	Parque Residencial Cantareira
06	43	Residência Belópolis
07	01	Sítio Morro da Primavera
07	02	Parque Vale dos Pinheiros

Mairiporã, 27/02/2018

ARQ. ANA CRISTINA SANTIAGO ROBLES  
CAU: 44869-9

**MEMORIAL DESCRITIVO**  
**ABARRAMENTO**

**LAVAPÉS**

Inicia-se a descrição deste perímetro no vértice P10, de coordenadas N 7419893.28 m e E 336986.99 m, Datum SIRGAS 2000 com Meridiano Central -45, segue com os seguintes azimute plano e distância:127°42'27.75" e 286.71; até o vértice P11, de coordenadas N 7419717.92 m e E 337213.81 m; deste segue com os seguintes azimute plano e distância:60°52'17.60" e 41.17; até o vértice P12, de coordenadas N 7419737.96 m e E 337249.78 m; deste segue com os seguintes azimute plano e distância:132°29'25.72" e 220.12; até o vértice P13, de coordenadas N 7419589.28 m e E 337412.09 m; deste segue com os seguintes azimute plano e distância:91°08'44.83" e 97.32; até o vértice P14, de coordenadas N 7419587.33 m e E 337509.39 m; deste segue com os seguintes azimute plano e distância:90°53'24.20" e 83.40; até o vértice P15, de coordenadas N 7419586.04 m e E 337592.78 m; deste segue com os seguintes azimute plano e distância:65°43'23.97" e 34.89; até o vértice P16, de coordenadas N 7419600.38 m e E 337624.59 m; deste segue com os seguintes azimute plano e distância:185°09'50.68" e 63.31; até o vértice P17, de coordenadas N 7419537.33 m e E 337618.89 m; deste segue com os seguintes azimute plano e distância:208°13'40.21" e 84.80; até o vértice P18, de coordenadas N 7419451.34 m e E 337572.73 m; deste segue com os seguintes azimute plano e distância:224°07'12.82" e 84.30; até o vértice P19, de coordenadas N 7419390.83 m e E 337514.04 m; deste segue com os seguintes azimute plano e distância:246°19'52.47" e 205.72; até o vértice P20, de coordenadas N 7419308.24 m e E 337325.62 m; deste segue com os seguintes azimute plano e distância:243°14'19.33" e 174.54; até o vértice P21, de coordenadas N 7419229.65 m e E 337169.78 m; deste segue com os seguintes azimute plano e distância:334°01'23.21" e 76.26; até o vértice P22, de coordenadas N 7419298.20 m e E 337136.38 m; deste segue com os seguintes azimute plano e distância:304°09'01.91" e 177.21; até o vértice P23, de coordenadas N 7419397.68 m e E 336989.73 m; deste segue com os seguintes azimute plano e distância:245°45'30.01" e 113.69; até o vértice P24, de coordenadas N 7419351.00 m e E 336886.06 m; deste segue com os seguintes azimute plano e distância:267°24'58.91" e 65.85; até o vértice P25, de coordenadas N 7419348.03 m e E 336820.78 m; deste segue com os seguintes azimute plano e distância:213°15'13.63" e 101.46; até o vértice P26, de coordenadas N 7419263.19 m e E 336764.64 m; deste segue com os seguintes azimute plano e distância:265°58'30.82" e 59.41; até o vértice P27, de coordenadas N 7419256.13 m e E 336705.37 m; deste segue com os seguintes azimute plano e distância:304°55'28.59" e 54.48; até o vértice P28, de coordenadas N 7419290.21 m e E 336660.70 m; deste segue com os seguintes azimute plano e distância:308°10'51.51" e 34.79; até o vértice P29, de coordenadas N 7419311.71 m e E 336663.35 m; deste segue com os seguintes azimute plano e distância:344°01'13.76" e 31.14; até o vértice P30, de coordenadas N 7419341.85 m e E 336624.77 m; deste segue com os seguintes azimute plano e distância:323°32'11.81" e 33.41; até o vértice P31, de coordenadas N 7419368.52 m e E 336604.92 m; deste segue com os seguintes azimute plano e distância:323°54'45.52" e 50.40; até o vértice P32, de coordenadas N 7419409.32 m e E 336575.18 m; deste segue com os seguintes azimute plano e distância:336°07'20.20" e 75.29; até o vértice P33, de coordenadas N 7419478.16 m e E 336544.50 m; deste segue com os seguintes azimute plano e distância:350°38'35.85" e 187.37; até o vértice P34, de coordenadas N 7419596.13 m e E 336590.27 m; deste segue com os seguintes azimute plano e distância:44°57'31.59" e 419.92; até o vértice P35, de coordenadas N 7419893.28 m e E 336986.99 m, encerrando esta descrição. Todas as coordenadas aqui descritas estão georreferenciadas ao Sistema Geodésico Brasileiro. Neste Bairro estão inseridos os seguintes loteamentos, desmembramentos ou glebas:

03	32	Jardim Oliveira
03	61	Francisco João de Faria
03	69	Jardim Esther - 2ª Gleba
03	70	Jardim Esther - 1ª Gleba
03	71	Vila Santo Agostinho
03	72	Espólio de Benedito José da Silva
03	75	Instituto Brasileiro de Psicoterapia Autôgena

Mairiporã, 27/02/2018

ARQ. ANA CRISTINA SANTIAGO ROBLES  
CAU: 44869-9

**MEMORIAL DESCRITIVO**  
**ABARRAMENTO**

**LAVRAS**

Inicia-se a descrição deste perímetro no vértice P10, de coordenadas N 7422964.09 m e E 344232.60 m, Datum SIRGAS 2000 com Meridiano Central -45, com os seguintes azimute plano e distância:120°08'13.44" e 552.98; até o vértice P11, de coordenadas N 7422632.11 m e E 344687.29 m; deste segue com os seguintes azimute plano e distância:167°37'50.50" e 362.42; até o vértice P12, de coordenadas N 7422728.11 m e E 344764.93 m; deste segue com os seguintes azimute plano e distância:175°46'34.57" e 136.29; até o vértice P13, de coordenadas N 7422142.19 m e E 344774.97 m; deste segue com os seguintes azimute plano e distância:266°19'49.78" e 321.03; até o vértice P14, de coordenadas N 7422121.64 m e E 344454.59 m; deste segue com os seguintes azimute plano e distância:358°49'51.42" e 195.63; até o vértice P15, de coordenadas N 7422317.23 m e E 344450.60 m; deste segue com os seguintes azimute plano e distância:274°04'53.96" e 445.43; até o vértice P16, de coordenadas N 7422348.93 m e E 344006.30 m; deste segue com os seguintes azimute plano e distância:303°05'51.02" e 215.03; até o vértice P17, de coordenadas N 7422466.35 m e E 343826.16 m; deste segue com os seguintes azimute plano e distância:222°08'45.43" e 117.09; até o vértice P18, de coordenadas N 7422394.54 m e E 343747.59 m; deste segue com os seguintes azimute plano e distância:125°32'16.96" e 145.37; até o vértice P19, de coordenadas N 7422295.04 m e E 343865.88 m; deste segue com os seguintes azimute plano e distância:182°59'58.58" e 161.67; até o vértice P20, de coordenadas N 7422133.59 m e E 343857.46 m; deste segue com os seguintes azimute plano e distância:241°12'34.02" e 376.55; até o vértice P21, de coordenadas N 7421952.24 m e E 343527.46 m; deste segue com os seguintes azimute plano e distância:319°30'26.05" e 435.78; até o vértice P22, de coordenadas N 7422165.97 m e E 343244.49 m; deste segue com os seguintes azimute plano e distância:237°48'15.80" e 373.13; até o vértice P23, de coordenadas N 7421552.03 m e E 342202.40 m; deste segue com os seguintes azimute plano e distância:289°39'11.26" e 107.18; até o vértice P24, de coordenadas N 7421588.07 m e E 341981.55 m; deste segue com os seguintes azimute plano e distância:259°26'74.84" e 372.90; até o vértice P25, de coordenadas N 7421519.70 m e E 341614.97 m; deste segue com os seguintes azimute plano e distância:298°56'40.69" e 155.09; até o vértice P26, de coordenadas N 7421594.76 m e E 341479.25 m; deste segue com os seguintes azimute plano e distância:309°18'29.26" e 99.24; até o vértice P27, de coordenadas N 7421657.63 m e E 341402.46 m; deste segue com os seguintes azimute plano e distância:274°01'40.44" e 28.52; até o vértice P28, de coordenadas N 7421659.63 m e E 341374.02 m; deste segue com os seguintes azimute plano e distância:242°22'4.67" e 61.67; até o vértice P29, de coordenadas N 7421631.02 m e E 341319.38 m; deste segue com os seguintes azimute plano e distância:263°09'19.28" e 346.96; até o vértice P30, de coordenadas N 7421589.67 m e E 340974.89 m; deste segue com os seguintes azimute plano e distância:292°18'21.13" e 113.40; até o vértice P31, de coordenadas N 7421632.71 m e E 340869.97 m; deste segue com os seguintes azimute plano e distância:250°20'46.19" e 78.67; até o vértice P32, de coordenadas N 7421606.26 m e E 340795.89 m; deste segue com os seguintes azimute plano e distância:115°41'11.08" e 572.01; até o vértice P33, de coordenadas N 7422165.97 m e E 340913.87 m; deste segue com os seguintes azimute plano e distância:39°47'48.82" e 300.35; até o vértice P34, de coordenadas N 7422396.73 m e E 341106.11 m; deste segue com os seguintes azimute plano e distância:117°18'19.82" e 327.35; até o vértice P35, de coordenadas N 7422246.57 m e E 341396.98 m; deste segue com os seguintes azimute plano e distância:91°13'15.72" e 112.21; até o vértice P36, de coordenadas N 7422244.18 m e E 341508.16 m; deste segue com os seguintes azimute plano e distância:117°02'11.52" e 64.10; até o vértice P37, de coordenadas N 7422215.04 m e E 341566.26 m; deste segue com os seguintes azimute plano e distância:89°05'34.78" e 535.28; até o vértice P38, de coordenadas N 7422223.51 m e E 342101.48 m; deste segue com os seguintes azimute plano e distância:56°39'16.09" e 623.32; até o vértice P39, de coordenadas N 7422566.14 m e E 342622.18 m; deste segue com os seguintes azimute plano e distância:66°41'11.33" e 496.60; até o vértice P40, de coordenadas N 7422762.70 m e E 343078.23 m; deste segue com os seguintes azimute plano e distância:80°06'14.94" e 1171.81; até o vértice P41, de coordenadas N 7422964.09 m e E 344232.60 m, encerrando esta descrição. Todas as coordenadas aqui descritas estão georreferenciadas ao Sistema Geodésico Brasileiro. Neste Bairro estão inseridos os seguintes loteamentos, desmembramentos ou glebas:

05	84	Jardim Valéria Simone
06	71	Jardim América I
06	72	Jardim América II
11	03	Sítio Generosa

Mairiporã, 27/02/2018

ARQ. ANA CRISTINA SANTIAGO ROBLES  
CAU: 44869-9

**MEMORIAL DESCRITIVO**  
**ABARRAMENTO**

**LUZ FAGUNDES**

Inicia-se a descrição deste perímetro no vértice P10, de coordenadas N 7419571.30 m e E 338490.58 m, Datum SIRGAS 2000 com Meridiano Central -45, com os seguintes azimute plano e distância:146°23'22.84" e 198.77; até o vértice P11, de coordenadas N 7419405.75 m e E 338600.51 m; deste segue com os seguintes azimute plano e distância:162°37'13.75" e 1066.31; até o vértice P12, de coordenadas N 7418368.12 m e E 338919.11 m; deste segue

com os seguintes azimute plano e distância:70°48'47.99" e 79.79; até o vértice P13, de coordenadas N 7418414.34 m e E 338994.47 m; deste segue com os seguintes azimute plano e distância:76°07'25.52" e 234.11; até o vértice P14, de coordenadas N 7418470.49 m e E 339221.75 m; deste segue com os seguintes azimute plano e distância:66°24'51.37" e 78.48; até o vértice P15, de coordenadas N 7418533.61 m e E 339268.34 m; deste segue com os seguintes azimute plano e distância:47°35'6.21" e 46.91; até o vértice P16, de coordenadas N 7418565.28 m e E 339302.97 m; deste segue com os seguintes azimute plano e distância:22°57'4.56" e 113.13; até o vértice P17, de coordenadas N 7418669.46 m e E 339347.08 m; deste segue com os seguintes azimute plano e distância:30°15'45.03" e 120.69; até o vértice P18, de coordenadas N 7418773.70 m e E 339407.91 m; deste segue com os seguintes azimute plano e distância:68°29'20.87" e 247.30; até o vértice P19, de coordenadas N 7418864.38 m e E 339637.98 m; deste segue com os seguintes azimute plano e distância:99°39'28.88" e 212.46; até o vértice P20, de coordenadas N 7418828.74 m e E 339847.43 m; deste segue com os seguintes azimute plano e distância:129°14'47.17" e 318.42; até o vértice P21, de coordenadas N 7418682.29 m e E 340094.02 m; deste segue com os seguintes azimute plano e distância:101°04'13.31" e 398.99; até o vértice P22, de coordenadas N 7418550.68 m e E 340485.58 m; deste segue com os seguintes azimute plano e distância:83°30'34.20" e 340.96; até o vértice P23, de coordenadas N 7418589.22 m e E 340624.38 m; deste segue com os seguintes azimute plano e distância:57°22'22.44" e 335.41; até o vértice P24, de coordenadas N 7418546.28 m e E 341157.03 m; deste segue com os seguintes azimute plano e distância:74°37'17.96" e 543.09; até o vértice P25, de coordenadas N 7418690.30 m e E 341680.68 m; deste segue com os seguintes azimute plano e distância:59°35'43.51" e 133.43; até o vértice P26, de coordenadas N 7418757.83 m e E 341795.76 m; deste segue com os seguintes azimute plano e distância:114°20'16.44" e 196.43; até o vértice P27, de coordenadas N 7418676.88 m e E 341974.73 m; deste segue com os seguintes azimute plano e distância:151°50'46.57" e 449.57; até o vértice P28, de coordenadas N 7418280.50 m e E 342186.85 m; deste segue com os seguintes azimute plano e distância:124°08'52.11" e 220.81; até o vértice P29, de coordenadas N 7418203.53 m e E 342286.72 m; deste segue com os seguintes azimute plano e distância:254°28'9.37" e 133.86; até o vértice P30, de coordenadas N 7418177.50 m e E 342396.42 m; deste segue com os seguintes azimute plano e distância:175°38'24.38" e 361.47; até o vértice P31, de coordenadas N 7418110.66 m e E 342391.44 m; deste segue com os seguintes azimute plano e distância:124°08'38.77" e 987.77; até o vértice P32, de coordenadas N 741795.82 m e E 342396.42 m; deste segue com os seguintes azimute plano e distância:217°44'14.42" e 388.71; até o vértice P33, de coordenadas N 7417688.42 m e E 342996.52 m; deste segue com os seguintes azimute plano e distância:263°22'3.16" e 126.21; até o vértice P34, de coordenadas N 7416873.85 m e E 342873.15 m; deste segue com os seguintes azimute plano e distância:231°22'57.26" e 478.78; até o vértice P35, de coordenadas N 7416573.03 m e E 342499.06 m; deste segue com os seguintes azimute plano e distância:201°00'59.19" e 224.29; até o vértice P36, de coordenadas N 7416365.86 m e E 342418.62 m; deste segue com os seguintes azimute plano e distância:192°55'24.81" e 153.43; até o vértice P37, de coordenadas N 7416288.16 m e E 340987.82 m; deste segue com os seguintes azimute plano e distância:241°40'46.68" e 88.78; até o vértice P38, de coordenadas N 7416125.00 m e E 342061.59 m; deste segue com os seguintes azimute plano e distância:205°03'17.39" e 122.06; até o vértice P39, de coordenadas N 7416105.00 m e E 342099.00 m; deste segue com os seguintes azimute plano e distância:297°47'17.99" e 360.97; até o vértice P40, de coordenadas N 7416183.28 m e E 341690.56 m; deste segue com os seguintes azimute plano e distância:213°58'52.36" e 97.51; até o vértice P41, de coordenadas N 7416102.43 m e E 341356.06 m; deste segue com os seguintes azimute plano e distância:249°48'26.41" e 297.63; até o vértice P42, de coordenadas N 7415999.69 m e E 341356.73 m; deste segue com os seguintes azimute plano e distância:201°00'3.74" e 135.96; até o vértice P43, de coordenadas N 7415872.76 m e E 341308.00 m; deste segue com os seguintes azimute plano e distância:206°29'43.59" e 238.27; até o vértice P44, de coordenadas N 7415659.51 m e E 341201.70 m; deste segue com os seguintes azimute plano e distância:193°20'48.86" e 94.12; até o vértice P45, de coordenadas N 7415567.94 m e E 341179.97 m; deste segue com os seguintes azimute plano e distância:223°03'22.78" e 52.41; até o vértice P46, de coordenadas N 7415529.84 m e E 341144.19 m; deste segue com os seguintes azimute plano e distância:233°00'59.11" e 152.81; até o vértice P47, de coordenadas N 7415437.70 m e E 341022.15 m; deste segue com os seguintes azimute plano e distância:192°55'24.81" e 153.43; até o vértice P48, de coordenadas N 7415288.16 m e E 340987.82 m; deste segue com os seguintes azimute plano e distância:251°52'41.26" e 114.55; até o vértice P49, de coordenadas N 7415252.53 m e E 340878.95 m; deste segue com os seguintes azimute plano e distância:39°53'10.52" e 114.41; até o vértice P50, de coordenadas N 7415195.12 m e E 340779.98 m; deste segue com os seguintes azimute plano e distância:214°08'47.00" e 155.81; até o vértice P51, de coordenadas N 7415066.17 m e E 340692.52 m; deste segue com os seguintes azimute plano e distância:218°10'20.34" e 235.78; até o vértice P52, de coordenadas N 7414880.81 m e E 340546.80 m; deste segue com os seguintes azimute plano e distância:232°42'55.67" e 177.12; até o vértice P53, de coordenadas N 7414773.52 m e E 340405.88 m; deste segue com os seguintes azimute plano e distância:245°48'55.22" e 243.07; até o vértice P54, de coordenadas N 7414673.94 m e E 340184.14 m; deste segue com os seguintes azimute plano e distância:310°55'23.58" e 388.04; até o vértice P55, de coordenadas N 7414928.12 m e E 339890.94 m; deste segue com os seguintes azimute plano e distância:329°17'56.21" e 140.94; até o vértice P56, de coordenadas N 7414909.31 m e E 339818.98 m; deste segue com os seguintes azimute plano e distância:358°10'49.13" e 193.78; até o vértice P57, de coordenadas N 7415242.99 m e E 339812.83 m; deste segue com os seguintes azimute plano e distância:263°08'42.48" e 188.06; até o vértice P58, de coordenadas N 7415220.54 m e E 339526.12 m; deste segue com os seguintes azimute plano e distância:274°44'12.59" e 219.77; até o vértice P59, de coordenadas N 7415238.69 m e E 339407.10 m; deste segue com os seguintes azimute plano e distância:338°24'19.86" e 1262.04; até o vértice P60, de coordenadas N 7415200.25 m e E 339371.98 m; deste segue com os seguintes azimute plano e distância:265°21'11.34" e 566.21; até o vértice P61, de coordenadas N 7416454.38 m e E 338807.63 m; deste segue com os seguintes azimute plano e distância:352°54'40.89" e 346.94; até o vértice P62, de coordenadas N 7416798.67 m e E 338764.82 m; deste segue com os seguintes azimute plano e distância:322°33'36.39" e 348.22; até o vértice P63, de coordenadas N 7416790.70 m e E 338951.37 m; deste segue com os seguintes azimute plano e distância:280°14'57.96" e 371.74; até o vértice P64, de coordenadas N 7417158.85 m e E 338855.56 m; deste segue com os seguintes azimute plano e distância:332°34'30.82" e 190.79; até o vértice P65, de coordenadas N 7417238.20 m e E 338497.00 m; deste segue com os seguintes azimute plano e distância:345°05'20.80" e 211.86; até o vértice P66, de coordenadas N 7417532.92 m e E 338443.17 m; deste segue com os seguintes azimute plano e distância:303°03'33.08" e 508.91; até o vértice P67, de coordenadas N 7417810.53 m e E 338016.65 m; deste segue com os seguintes azimute plano e distância:296°27'31.75" e 301.98; até o vértice P68, de coordenadas N 7417945.09 m e E 337746.30 m; deste segue com os seguintes azimute plano e distância:13°46'4.94" e 362.75; até o vértice P69, de coordenadas N 7417897.41 m e E 337632.63 m; deste segue com os seguintes azimute plano e distância:43°04'43.03" e 524.36; até o vértice P70, de coordenadas N 7418680.41 m e E 338190.70 m; deste segue com os seguintes azimute plano e distância:333°54'18.11" e 343.35; até o vértice P71, de coordenadas N 7418998.75 m e E 338039.72 m; deste segue com os seguintes azimute plano e distância:300°33'11.87" e 124.30; até o vértice P72, de coordenadas N 7419096.99 m e E 337978.61 m; deste segue com os seguintes azimute plano e distância:303°43'58.74" e 64.92; até o vértice P73, de coordenadas N 7419153.63 m e E 337946.87 m; deste segue com os seguintes azimute plano e distância:346°23'37.88" e 57.29; até o vértice P74, de coordenadas N 7419201.31 m e E 337933.39 m; deste segue com os seguintes azimute plano e distância:46°48'12.33" e 232.27; até o vértice P75, de coordenadas N 7419368.30 m e E 338102.72 m; deste segue com os seguintes azimute plano e distância:262°32'37.69" e 70.13; até o vértice P76, de coordenadas N 7419431.00 m e E 338134.06 m; deste segue com os seguintes azimute plano e distância:54°01'46.19" e 76.43; até o vértice P77, de coordenadas N 7419475.93 m e E 338195.92 m; deste segue com os seguintes azimute plano e distância:118°44'23.45" e 23.39; até o vértice P78, de coordenadas N 7419464.68 m e E 338216.42 m; deste segue com os seguintes azimute plano e distância:90°44'59.67" e 61.43; até o vértice P79, de coordenadas N 7419463.81 m e E 338277.85 m; deste segue com os seguintes azimute plano e distância:76°00'37.98" e 120.52; até o vértice P80, de coordenadas N 7419493.01 m e E 338394.79 m; deste segue com os seguintes azimute plano e distância:61°07'39.36" e 75.19; até o vértice P81, de coordenadas N 7419529.32 m e E 338460.54 m; deste segue com os seguintes azimute plano e distância:35°29'57.80" e 51.56; até o vértice P82, de coordenadas N 7419571.30 m e E 338490.58 m, encerrando esta descrição. Todas as coordenadas aqui descritas estão georreferenciadas ao Sistema Geodésico Brasileiro. Neste Bairro estão inseridos os seguintes loteamentos, desmembramentos ou glebas:

03	29	Jardim Pinheiral
03	30	Jardim Mairi
03	31	Jardim Esperança
03	45	Chácaras Mirim
03	46	Weril Indústria de Instrumentos Musicais
04	08	Parque Residencial Sossego
04	21	Chácaras Santa Fé
04	23	Parque Suço da Cantareira
04	24	Jardim Flor de Bragança
04	26	Parque Residencial Encosta da Cantareira
04	27	Parque Vitorantim
04	38	Jardim da Serra
04	43	Floresta Negra
04	49	Chácaras da Serra
04	77	Chácaras Nossa Senhora de Fátima
04	93	Oásis Paulista
05	11	Parque Morada do Sol
05	14	Alberto Francisco de Oliveira
05	19	Antero Félix da Silva e outro
05	64	Anésio Barbosa e outro
05	78	Paraiso da Cantareira
05	79	Alcázar da Serra
06	32	Remanso
06	55	Jardim Santa Branca
06	66	Gecélia Rodrigues Leite
06	89	Parque Suíço Gleba 3
07	17	Sidney Estácio
07	18	Kaspart Participações Ltda
07	28	Teruo Shimura e outro



**MEMORIAL DESCRITIVO  
ABARRAMENTO**

**MANTIQUEIRA**

Inicia-se a descrição deste perímetro no vértice P0, de coordenadas N 7415242.99 m e E 339812.83 m, Datum SIRGAS 2000 com Meridiano Central -45 com os seguintes azimute plano e distância:178°10'49.15" e 193.78; até o vértice P11, de coordenadas N 7415049.31 m e E 339818.98 m; deste segue com os seguintes azimute plano e distância:149°01'10.45" e 140.06; até o vértice P12, de coordenadas N 7414929.23 m e E 339891.08 m; deste segue com os seguintes azimute plano e distância:131°25'41.42" e 201.05; até o vértice P13, de coordenadas N 7414796.20 m e E 340041.82 m; deste segue com os seguintes azimute plano e distância:130°39'54.01" e 187.63; até o vértice P14, de coordenadas N 7414673.94 m e E 340184.14 m; deste segue com os seguintes azimute plano e distância:229°00'58.92" e 337.48; até o vértice P15, de coordenadas N 7414452.60 m e E 339829.38 m; deste segue com os seguintes azimute plano e distância:215°39'26.75" e 225.89; até o vértice P16, de coordenadas N 7414269.06 m e E 339797.70 m; deste segue com os seguintes azimute plano e distância:242°17'13.97" e 133.53; até o vértice P17, de coordenadas N 7414206.97 m e E 339679.49 m; deste segue com os seguintes azimute plano e distância:201°39'25.41" e 238.84; até o vértice P18, de coordenadas N 7413984.99 m e E 339591.35 m; deste segue com os seguintes azimute plano e distância:274°20'9.93" e 211.29; até o vértice P19, de coordenadas N 7414000.96 m e E 339380.66 m; deste segue com os seguintes azimute plano e distância:291°58'44.94" e 217.28; até o vértice P110, de coordenadas N 7414082.28 m e E 339179.18 m; deste segue com os seguintes azimute plano e distância:300°35'7.77" e 248.05; até o vértice P111, de coordenadas N 7414208.50 m e E 338965.64 m; deste segue com os seguintes azimute plano e distância:272°54'54.00" e 262.66; até o vértice P112, de coordenadas N 7414221.85 m e E 338703.32 m; deste segue com os seguintes azimute plano e distância:264°30'13.31" e 137.65; até o vértice P113, de coordenadas N 7414208.67 m e E 338566.30 m; deste segue com os seguintes azimute plano e distância:314°29'28.74" e 103.53; até o vértice P114, de coordenadas N 7414281.22 m e E 338492.45 m; deste segue com os seguintes azimute plano e distância:329°59'13.65" e 165.73; até o vértice P115, de coordenadas N 7414424.73 m e E 338409.55 m; deste segue com os seguintes azimute plano e distância:64°20'28.68" e 502.14; até o vértice P116, de coordenadas N 7414642.16 m e E 338862.17 m; deste segue com os seguintes azimute plano e distância:1°01'9.70" e 223.69; até o vértice P117, de coordenadas N 7414865.82 m e E 338866.15 m; deste segue com os seguintes azimute plano e distância:1°19'6.93" e 163.99; até o vértice P118, de coordenadas N 7415029.75 m e E 338689.93 m; deste segue com os seguintes azimute plano e distância:46°58'2.16" e 97.61; até o vértice P119, de coordenadas N 7415096.36 m e E 338941.27 m; deste segue com os seguintes azimute plano e distância:51°38'23.19" e 68.39; até o vértice P120, de coordenadas N 7415138.81 m e E 338994.90 m; deste segue com os seguintes azimute plano e distância:72°52'22.17" e 352.63; até o vértice P121, de coordenadas N 7415242.65 m e E 339331.89 m; deste segue com os seguintes azimute plano e distância:94°17'48.85" e 295.06; até o vértice P122, de coordenadas N 7415220.54 m e E 339262.12 m; deste segue com os seguintes azimute plano e distância:83°08'42.46" e 188.06; até o vértice P123, de coordenadas N 7415242.99 m e E 339812.83 m, encerrando esta descrição. Todas as coordenadas aqui descritas estão georeferenciadas ao Sistema Geodésico Brasileiro. Neste Bairro estão inseridos os seguintes loteamentos, desmembramentos ou glebas:

04	37	Vila Renascença
04	99	Chácara Lençi Flora
06	45	Conjunto Residencial Mantiqueira
06	85	Anives Barbosa de Freitas e outros

Mairiporã, 27/02/2018

ARQ. ANA CRISTINA SANTIAGO ROBLES  
CAU: 44669-9

**MEMORIAL DESCRITIVO  
ABARRAMENTO**

**MARMELO**

Inicia-se a descrição deste perímetro no vértice P0, de coordenadas N 7420264.86 m e E 346275.47 m, Datum SIRGAS 2000 com Meridiano Central -45 com os seguintes azimute plano e distância:94°27'39.52" e 7324.74; até o vértice P11, de coordenadas N 7419695.14 m e E 353578.01 m; deste segue com os seguintes azimute plano e distância:201°17'13.64" e 209.19; até o vértice P12, de coordenadas N 7419500.22 m e E 353502.07 m; deste segue com os seguintes azimute plano e distância:164°42'19.54" e 184.88; até o vértice P13, de coordenadas N 7419321.89 m e E 353550.84 m; deste segue com os seguintes azimute plano e distância:224°15'18.83" e 229.25; até o vértice P14, de coordenadas N 7419201.70 m e E 353415.58 m; deste segue com os seguintes azimute plano e distância:151°05'8.23" e 454.84; até o vértice P15, de coordenadas N 7418623.35 m e E 353635.50 m; deste segue com os seguintes azimute plano e distância:239°29'51.15" e 738.51; até o vértice P16, de coordenadas N 7418248.70 m e E 352999.19 m; deste segue com os seguintes azimute plano e distância:201°49'45.94" e 360.62; até o vértice P17, de coordenadas N 7417913.94 m e E 352865.10 m; deste segue com os seguintes azimute plano e distância:268°09'39.25" e 424.19; até o vértice P18, de coordenadas N 7418032.01 m e E 352475.67 m; deste segue com os seguintes azimute plano e distância:205°08'23.66" e 1215.16; até o vértice P19, de coordenadas N 7416931.96 m e E 351941.43 m; deste segue com os seguintes azimute plano e distância:142°58'39.70" e 695.47; até o vértice P110, de coordenadas N 7416376.70 m e E 352360.20 m; deste segue com os seguintes azimute plano e distância:212°18'18.28" e 315.96; até o vértice P111, de coordenadas N 7416109.64 m e E 352191.34 m; deste segue com os seguintes azimute plano e distância:270°43'0.55" e 469.51; até o vértice P112, de coordenadas N 7416115.52 m e E 351701.86 m; deste segue com os seguintes azimute plano e distância:277°08'36.02" e 622.53; até o vértice P113, de coordenadas N 7416192.93 m e E 351104.63 m; deste segue com os seguintes azimute plano e distância:264°17'19.32" e 532.17; até o vértice P114, de coordenadas N 7416139.97 m e E 350574.63 m; deste segue com os seguintes azimute plano e distância:274°30'5.66" e 728.94; até o vértice P115, de coordenadas N 7416198.26 m e E 349850.14 m; deste segue com os seguintes azimute plano e distância:229°40'15.79" e 885.33; até o vértice P116, de coordenadas N 7415625.32 m e E 349175.22 m; deste segue com os seguintes azimute plano e distância:296°52'1.80" e 208.23; até o vértice P117, de coordenadas N 7415780.10 m e E 348909.18 m; deste segue com os seguintes azimute plano e distância:251°34'38.97" e 444.50; até o vértice P118, de coordenadas N 7415619.63 m e E 348487.46 m; deste segue com os seguintes azimute plano e distância:316°11'0.77" e 205.77; até o vértice P119, de coordenadas N 7415828.20 m e E 347866.19 m; deste segue com os seguintes azimute plano e distância:294°34'18.55" e 535.40; até o vértice P120, de coordenadas N 7416047.70 m e E 348012.26 m; deste segue com os seguintes azimute plano e distância:356°48'10.50" e 659.38; até o vértice P121, de coordenadas N 7416706.05 m e E 347975.51 m; deste segue com os seguintes azimute plano e distância:331°04'28.11" e 203.08; até o vértice P122, de coordenadas N 7416883.80 m e E 347877.28 m; deste segue com os seguintes azimute plano e distância:330°17'18.61" e 103.93; até o vértice P123, de coordenadas N 7416974.06 m e E 347825.77 m; deste segue com os seguintes azimute plano e distância:321°43'63.63" e 477.34; até o vértice P124, de coordenadas N 7417450.59 m e E 347653.77 m; deste segue com os seguintes azimute plano e distância:300°11'26.90" e 271.67; até o vértice P125, de coordenadas N 7417587.20 m e E 347616.95 m; deste segue com os seguintes azimute plano e distância:337°17'57.55" e 278.32; até o vértice P126, de coordenadas N 7417846.26 m e E 347515.85 m; deste segue com os seguintes azimute plano e distância:326°25'52.93" e 254.31; até o vértice P127, de coordenadas N 7418058.16 m e E 347375.24 m; deste segue com os seguintes azimute plano e distância:314°48'26.43" e 519.58; até o vértice P128, de coordenadas N 7418424.10 m e E 347006.39 m; deste segue com os seguintes azimute plano e distância:297°47'26.45" e 222.68; até o vértice P129, de coordenadas N 7418527.93 m e E 346809.40 m; deste segue com os seguintes azimute plano e distância:223°38'42.71" e 571.87; até o vértice P130, de coordenadas N 7419055.71 m e E 347029.58 m; deste segue com os seguintes azimute plano e distância:285°22'58.48" e 282.67; até o vértice P131, de coordenadas N 7419130.69 m e E 346757.04 m; deste segue com os seguintes azimute plano e distância:343°32'13.97" e 575.64; até o vértice P132, de coordenadas N 7419680.82 m e E 346594.47 m; deste segue com os seguintes azimute plano e distância:264°46'41.16" e 159.95; até o vértice P133, de coordenadas N 7419666.26 m e E 346435.19 m; deste segue com os seguintes azimute plano e distância:330°43'40.28" e 446.50; até o vértice P134, de coordenadas N 7420055.74 m e E 346216.87 m; deste segue com os seguintes azimute plano e distância:15°39'15.57" e 217.17; até o vértice P135, de coordenadas N 7420264.86 m e E 346275.47 m, encerrando esta descrição. Todas as coordenadas aqui descritas estão georeferenciadas ao Sistema Geodésico Brasileiro. Neste Bairro estão inseridos os seguintes loteamentos, desmembramentos ou glebas:

07	48	Chácara Sol Nascente
11	02	Sítio Caçoiera
11	05	Santa Onofre

Mairiporã, 27/02/2018

ARQ. ANA CRISTINA SANTIAGO ROBLES  
CAU: 44669-9

**MEMORIAL DESCRITIVO  
ABARRAMENTO**

**MATA FRIA**

Inicia-se a descrição deste perímetro no vértice P0, de coordenadas N 7417195.82 m e E 343236.42 m, Datum SIRGAS 2000 com Meridiano Central -45, com os seguintes azimute plano e distância:125°07'7.65" e 1485.81; até o vértice P11, de coordenadas N 7416341.77 m e E 344451.76 m; deste segue com os seguintes azimute plano e distância:221°24'28.08" e 506.59; até o vértice P12, de coordenadas N 7415961.12 m e E 344116.69 m; deste segue com os seguintes azimute plano e distância:251°15'74.98" e 505.39; até o vértice P13, de coordenadas N 7415798.72 m e E 343638.10 m; deste segue com os seguintes azimute plano e distância:213°30'59.68" e 212.63; até o vértice P14, de coordenadas N 7415621.45 m e E 343520.69 m; deste segue com os seguintes azimute plano e distância:271°31'58.58" e 254.08; até o vértice P15, de coordenadas N 7415628.25 m e E 343266.71 m; deste segue com os seguintes azimute plano e distância:231°16'13.94" e 346.74; até o vértice P16, de coordenadas N 7415411.31 m e E 342996.21 m; deste segue com os seguintes azimute plano e distância:282°31'14.81" e 259.38; até o vértice P17, de coordenadas N 7415465.81 m e E 342750.81 m; deste segue com os seguintes azimute plano e distância:311°37'24.83" e 481.99; até o vértice P18, de coordenadas N 7415785.96 m e E 342390.51 m; deste segue com os seguintes azimute plano e distância:320°33'7.95" e 183.07; até o vértice P19, de coordenadas N 7415927.33 m e E 342274.38 m; deste segue com os seguintes azimute plano e distância:287°56'18.13" e 146.96; até o vértice P110, de coordenadas N 7415975.59 m e E 342134.38 m; deste segue com os seguintes azimute plano e distância:268°48'46.81" e 131.50; até o vértice P111, de coordenadas N 7416015.00 m e E 342009.90 m; deste segue com os seguintes azimute plano e distância:25°03'17.61" e 122.06; até o vértice P112, de coordenadas N 7416125.57 m e E 342021.59 m; deste segue com os seguintes azimute plano e distância:81°40'46.68" e 88.78; até o vértice P113, de coordenadas N 7416167.57 m e E 342139.75 m; deste segue com os seguintes azimute plano e distância:74°29'37.97" e 133.86; até o vértice P114, de coordenadas N 7416203.53 m e E 342268.72 m; deste segue

com os seguintes azimute plano e distância:42°45'22.11" e 220.81; até o vértice P115, de coordenadas N 7416365.66 m e E 342418.62 m; deste segue com os seguintes azimute plano e distância:21°00'59.19" e 224.29; até o vértice P116, de coordenadas N 7416575.03 m e E 342409.06 m; deste segue com os seguintes azimute plano e distância:51°22'57.26" e 478.78; até o vértice P117, de coordenadas N 7416873.85 m e E 342473.15 m; deste segue com os seguintes azimute plano e distância:83°22'33.16" e 126.21; até o vértice P118, de coordenadas N 7416888.42 m e E 342998.52 m; deste segue com os seguintes azimute plano e distância:37°44'14.42" e 388.71; até o vértice P119, de coordenadas N 7417919.82 m e E 343236.42 m, encerrando esta descrição. Todas as coordenadas aqui descritas estão georeferenciadas ao Sistema Geodésico Brasileiro. Neste Bairro estão inseridos os seguintes loteamentos, desmembramentos ou glebas:

04	44	Chácara Hortolândia
04	78	Hortolândia

Mairiporã, 27/02/2018

ARQ. ANA CRISTINA SANTIAGO ROBLES  
CAU: 44669-9

**MEMORIAL DESCRITIVO  
ABARRAMENTO**

**MATO DENTRO**

Inicia-se a descrição deste perímetro no vértice P0, de coordenadas N 7427135.29 m e E 332788.38 m, Datum SIRGAS 2000 com Meridiano Central -45, com os seguintes azimute plano e distância:130°09'24.98" e 251.18; até o vértice P11, de coordenadas N 7426973.31 m e E 332980.35 m; deste segue com os seguintes azimute plano e distância:100°46'12.13" e 320.32; até o vértice P12, de coordenadas N 7426913.45 m e E 333295.03 m; deste segue com os seguintes azimute plano e distância:161°58'25.60" e 800.89; até o vértice P13, de coordenadas N 7426115.88 m e E 333542.87 m; deste segue com os seguintes azimute plano e distância:176°46'14.75" e 698.03; até o vértice P14, de coordenadas N 7425464.95 m e E 333581.62 m; deste segue com os seguintes azimute plano e distância:112°30'6.02" e 165.57; até o vértice P15, de coordenadas N 7425401.20 m e E 333735.51 m; deste segue com os seguintes azimute plano e distância:86°15'17.32" e 677.33; até o vértice P16, de coordenadas N 7425445.44 m e E 334411.39 m; deste segue com os seguintes azimute plano e distância:109°33'19.68" e 257.67; até o vértice P17, de coordenadas N 7425359.19 m e E 334654.20 m; deste segue com os seguintes azimute plano e distância:89°42'41.57" e 366.67; até o vértice P18, de coordenadas N 7425361.04 m e E 335020.86 m; deste segue com os seguintes azimute plano e distância:169°02'30.28" e 228.67; até o vértice P19, de coordenadas N 7425136.54 m e E 335064.33 m; deste segue com os seguintes azimute plano e distância:121°40'24.71" e 639.22; até o vértice P110, de coordenadas N 7424800.90 m e E 335604.34 m; deste segue com os seguintes azimute plano e distância:140°16'22.81" e 149.99; até o vértice P111, de coordenadas N 7424685.54 m e E 335704.21 m; deste segue com os seguintes azimute plano e distância:147°31'51.27" e 145.51; até o vértice P112, de coordenadas N 7424562.77 m e E 335782.32 m; deste segue com os seguintes azimute plano e distância:117°51'30.27" e 389.49; até o vértice P113, de coordenadas N 7424478.38 m e E 336126.67 m; deste segue com os seguintes azimute plano e distância:119°51'28.15" e 117.32; até o vértice P114, de coordenadas N 7424322.36 m e E 336228.43 m; deste segue com os seguintes azimute plano e distância:93°26'24.20" e 501.99; até o vértice P115, de coordenadas N 7424294.24 m e E 336729.51 m; deste segue com os seguintes azimute plano e distância:180°59'39.84" e 555.08; até o vértice P116, de coordenadas N 7423731.24 m e E 336719.87 m; deste segue com os seguintes azimute plano e distância:268°25'55.10" e 859.78; até o vértice P117, de coordenadas N 7423713.72 m e E 335860.42 m; deste segue com os seguintes azimute plano e distância:161°26'17.83" e 826.70; até o vértice P118, de coordenadas N 7423611.72 m e E 336060.55 m; deste segue com os seguintes azimute plano e distância:202°07'20.38" e 665.08; até o vértice P119, de coordenadas N 7422501.60 m e E 335810.09 m; deste segue com os seguintes azimute plano e distância:278°33'40.24" e 397.35; até o vértice P120, de coordenadas N 7422560.75 m e E 335417.18 m; deste segue com os seguintes azimute plano e distância:244°56'56.94" e 348.41; até o vértice P121, de coordenadas N 7422413.23 m e E 335101.54 m; deste segue com os seguintes azimute plano e distância:265°31'18.37" e 129.83; até o vértice P122, de coordenadas N 7422447.97 m e E 334976.45 m; deste segue com os seguintes azimute plano e distância:329°50'10.93" e 279.04; até o vértice P123, de coordenadas N 7422689.22 m e E 334836.24 m; deste segue com os seguintes azimute plano e distância:280°31'48.39" e 520.69; até o vértice P124, de coordenadas N 7422784.38 m e E 334324.32 m; deste segue com os seguintes azimute plano e distância:254°40'12.97" e 231.53; até o vértice P125, de coordenadas N 7422723.31 m e E 334101.03 m; deste segue com os seguintes azimute plano e distância:205°28'51.24" e 120.77; até o vértice P126, de coordenadas N 7422614.15 m e E 334049.08 m; deste segue com os seguintes azimute plano e distância:259°51'8.03" e 216.63; até o vértice P127, de coordenadas N 7422575.98 m e E 333835.84 m; deste segue com os seguintes azimute plano e distância:236°23'36.47" e 173.49; até o vértice P128, de coordenadas N 7422479.96 m e E 333691.35 m; deste segue com os seguintes azimute plano e distância:196°54'43.43" e 225.19; até o vértice P129, de coordenadas N 7422286.42 m e E 333626.42 m; deste segue com os seguintes azimute plano e distância:230°15'6.75" e 397.22; até o vértice P130, de coordenadas N 7422403.92 m e E 333253.75 m; deste segue com os seguintes azimute plano e distância:232°40'39.04" e 270.39; até o vértice P131, de coordenadas N 7422239.98 m e E 333038.73 m; deste segue com os seguintes azimute plano e distância:228°08'59.54" e 467.41; até o vértice P132, de coordenadas N 7421928.13 m e E 332690.56 m; deste segue com os seguintes azimute plano e distância:310°13'55.01" e 1206.04; até o vértice P133, de coordenadas N 7422707.09 m e E 331769.83 m; deste segue com os seguintes azimute plano e distância:323°50'44.65" e 324.99; até o vértice P134, de coordenadas N 7422968.50 m e E 331570.10 m; deste segue com os seguintes azimute plano e distância:10°43'50.94" e 334.99; até o vértice P135, de coordenadas N 7422968.50 m e E 331640.47 m; deste segue com os seguintes azimute plano e distância:320°17'51.95" e 138.75; até o vértice P136, de coordenadas N 7423406.16 m e E 331552.20 m; deste segue com os seguintes azimute plano e distância:349°43'2.31" e 361.17; até o vértice P137, de coordenadas N 7423761.52 m e E 331466.73 m; deste segue com os seguintes azimute plano e distância:245°47'51.14" e 380.80; até o vértice P138, de coordenadas N 7423606.41 m e E 331139.40 m; deste segue com os seguintes azimute plano e distância:334°41'35.99" e 408.58; até o vértice P139, de coordenadas N 7423975.68 m e E 330994.32 m; deste segue com os seguintes azimute plano e distância:284°02'0.60" e 702.14; até o vértice P140, de coordenadas N 7424145.99 m e E 330823.14 m; deste segue com os seguintes azimute plano e distância:322°50'24.52" e 370.11; até o vértice P141, de coordenadas N 7424444.90 m e E 330069.58 m; deste segue com os seguintes azimute plano e distância:345°5'18.84" e 415.15; até o vértice P142, de coordenadas N 7424371.30 m e E 330027.23 m; deste segue com os seguintes azimute plano e distância:102°45'14.77" e 305.54; até o vértice P143, de coordenadas N 7424713.84 m e E 330095.24 m; deste segue com os seguintes azimute plano e distância:50°31'38.41" e 252.80; até o vértice P144, de coordenadas N 7424877.55 m e E 330750.98 m; deste segue com os seguintes azimute plano e distância:79°36'56.29" e 789.18; até o vértice P145, de coordenadas N 7425016.60 m e E 331466.36 m; deste segue com os seguintes azimute plano e distância:330°17'40.32" e 314.17; até o vértice P146, de coordenadas N 7425280.68 m e E 331510.95 m; deste segue com os seguintes azimute plano e distância:356°17'4.65" e 213.04; até o vértice P147, de coordenadas N 7425502.23 m e E 331397.15 m; deste segue com os seguintes azimute plano e distância:73°14'12.29" e 350.44; até o vértice P148, de coordenadas N 7425663.35 m e E 331372.70 m; deste segue com os seguintes azimute plano e distância:358°42'45.57" e 235.54; até o vértice P149, de coordenadas N 7425838.83 m e E 331277.40 m; deste segue com os seguintes azimute plano e distância:38°38'35.85" e 493.40; até o vértice P150, de coordenadas N 7426224.20 m e E 330355.22 m; deste segue com os seguintes azimute plano e distância:101°05'22.39" e 361.82; até o vértice P151, de coordenadas N 7426154.61 m e E 332390.58 m; deste segue com os seguintes azimute plano e distância:26°33'43.90" e 231.54; até o vértice P152, de coordenadas N 7426361.71 m e E 332949.12 m; deste segue com os seguintes azimute plano e distância:2°50'58.29" e 597.05; até o vértice P153, de coordenadas N 7426598.02 m e E 332523.80 m; deste segue com os seguintes azimute plano e distância:56°10'40.45" e 318.48; até o vértice P154, de coordenadas N 7427135.29 m e E 332788.38 m, encerrando esta descrição. Todas as coordenadas aqui descritas estão georeferenciadas ao Sistema Geodésico Brasileiro. Neste Bairro estão inseridos os seguintes loteamentos, desmembramentos ou glebas:

05	35	Mont Blanc
06	12	Parque Florestal Marciano
06	18	Jardim Okinaga
06	40	Paineira de Mairiporã
06	79	Benedicto Marciano Bueno
07	04	Chácara de Recreio Beraldes
07	35	Aldeia de Mairiporã
07	38	Juventino Pereira Beraldes e outros

Mairiporã, 27/02/2018

ARQ. ANA CRISTINA SANTIAGO ROBLES  
CAU: 44669-9

**MEMORIAL DESCRITIVO  
ABARRAMENTO**

**MINHO**

Inicia-se a descrição deste perímetro no vértice P0, de coordenadas N 7419911.03 m e E 338215.31 m, Datum SIRGAS 2000 com Meridiano Central -45, com os seguintes azimute plano e distância:151°49'0.08" e 44.63; até o vértice P11, de coordenadas N 7419871.69 m e E 338236.59 m; deste segue com os seguintes azimute plano e distância:119°42'35.04" e 34.21; até o vértice P12, de coordenadas N 7419856.31 m e E 338266.94 m; deste segue com os seguintes azimute plano e distância:96°14'46.51" e 20.20; até o vértice P13, de coordenadas N 7419854.12 m e E 338287.02 m; deste segue com os seguintes azimute plano e distância:40°27'43.95" e 17.39; até o vértice P14, de coordenadas N 7419





**Prefeitura Municipal de Mairiporã**

com os seguintes azimute plano e distância:206°32'37.70" e 70.13; até o vértice P15, de coordenadas N 7419368.30 m e E 338102.72 m; deste segue com os seguintes azimute plano e distância:226°48'12.34" e 232.27; até o vértice P16, de coordenadas N 7419209.31 m e E 337933.39 m; deste segue com os seguintes azimute plano e distância:312°07'42.78" e 42.04; até o vértice P17, de coordenadas N 7419237.51 m e E 337921.21 m; deste segue com os seguintes azimute plano e distância:296°45'59.83" e 71.95; até o vértice P18, de coordenadas N 7419269.91 m e E 337837.98 m; deste segue com os seguintes azimute plano e distância:299°34'24.93" e 55.49; até o vértice P19, de coordenadas N 7419297.30 m e E 337789.72 m; deste segue com os seguintes azimute plano e distância:310°23'47.72" e 74.42; até o vértice P20, de coordenadas N 7419345.53 m e E 337733.04 m; deste segue com os seguintes azimute plano e distância:351°33'45.78" e 77.48; até o vértice P21, de coordenadas N 7419422.17 m e E 337721.62 m; deste segue com os seguintes azimute plano e distância:13°57'18.49" e 64.44; até o vértice P22, de coordenadas N 7419484.71 m e E 337377.21 m; deste segue com os seguintes azimute plano e distância:352°23'56.35" e 18.03; até o vértice P23, de coordenadas N 7419502.58 m e E 337734.82 m; deste segue com os seguintes azimute plano e distância:54°31'26.99" e 219.89; até o vértice P24, de coordenadas N 7419629.03 m e E 337912.27 m; deste segue com os seguintes azimute plano e distância:54°43'0.49" e 219.17; até o vértice P25, de coordenadas N 7419755.63 m e E 338091.18 m; deste segue com os seguintes azimute plano e distância:38°37'27.89" e 119.19; até o vértice P26, de coordenadas N 7419848.75 m e E 338165.58 m; deste segue com os seguintes azimute plano e distância:38°36'10.82" e 79.70; até o vértice P0, de coordenadas N 7419911.03 m e E 338215.51 m, encerrando esta descrição. Todas as coordenadas aqui descritas estão georreferenciadas ao Sistema Geodésico Brasileiro. Neste Bairro estão inseridos os seguintes loteamentos, desmembramentos ou glebas:

03	26	Jardim Fernão Dias
03	27	Vila Alexandrina
03	47	Itaboraí Rolim
03	48	Benedito Ferreira e outros
03	51	Moinho Velho
03	52	Parque do Moinho
03	54	Vila Alexandrina II
03	95	Lamarine Leonel

Mairiporã, 27/02/2018

ARQ. ANA CRISTINA SANTIAGO ROBLES  
CAU: 44869-9

**MEMORIAL DESCRITIVO  
ABAIRRAMENTO**

**OLHO D'ÁGUA**

Inicia-se a descrição deste perímetro no vértice P0, de coordenadas N 7424779.54 m e E 339054.05 m, Datum SIRGAS 2000 com Meridiano Central -45, com os seguintes azimute plano e distância:158°42'55.37" e 280.22; até o vértice P1, de coordenadas N 7424518.43 m e E 339155.78 m; deste segue com os seguintes azimute plano e distância:221°16'09.41" e 516.01; até o vértice P2, de coordenadas N 7424101.78 m e E 338851.36 m; deste segue com os seguintes azimute plano e distância:143°25'1.04" e 853.27; até o vértice P3, de coordenadas N 7423416.61 m e E 339359.90 m; deste segue com os seguintes azimute plano e distância:189°08'50.07" e 570.41; até o vértice P4, de coordenadas N 7422853.45 m e E 339269.20 m; deste segue com os seguintes azimute plano e distância:182°43'55.03" e 143.65; até o vértice P5, de coordenadas N 7422191.29 m e E 339237.60 m; deste segue com os seguintes azimute plano e distância:224°37'17.30" e 1297.75; até o vértice P6, de coordenadas N 7421267.60 m e E 338328.03 m; deste segue com os seguintes azimute plano e distância:205°55'58.18" e 146.57; até o vértice P7, de coordenadas N 7420975.88 m e E 338190.42 m; deste segue com os seguintes azimute plano e distância:229°05'44.12" e 331.40; até o vértice P8, de coordenadas N 7421121.65 m e E 337892.80 m; deste segue com os seguintes azimute plano e distância:296°11'24.32" e 72.54; até o vértice P9, de coordenadas N 7421074.24 m e E 337837.89 m; deste segue com os seguintes azimute plano e distância:311°03'04.3" e 190.19; até o vértice P10, de coordenadas N 7421199.14 m e E 337694.46 m; deste segue com os seguintes azimute plano e distância:209°50'20.48" e 109.78; até o vértice P11, de coordenadas N 7421103.92 m e E 337659.84 m; deste segue com os seguintes azimute plano e distância:177°51'37.06" e 82.22; até o vértice P12, de coordenadas N 7421021.75 m e E 337642.91 m; deste segue com os seguintes azimute plano e distância:236°24'38.37" e 146.57; até o vértice P13, de coordenadas N 7420940.66 m e E 337520.82 m; deste segue com os seguintes azimute plano e distância:321°22'15.31" e 107.10; até o vértice P14, de coordenadas N 7421024.30 m e E 337453.98 m; deste segue com os seguintes azimute plano e distância:239°28'13.72" e 32.84; até o vértice P15, de coordenadas N 7421007.60 m e E 337425.70 m; deste segue com os seguintes azimute plano e distância:165°19'22.39" e 41.10; até o vértice P16, de coordenadas N 7420967.84 m e E 337438.11 m; deste segue com os seguintes azimute plano e distância:253°04'24.43" e 73.19; até o vértice P17, de coordenadas N 7420946.53 m e E 337366.10 m; deste segue com os seguintes azimute plano e distância:230°36'50.20" e 369.75; até o vértice P18, de coordenadas N 7422071.91 m e E 337080.33 m; deste segue com os seguintes azimute plano e distância:263°49'18.83" e 467.34; até o vértice P19, de coordenadas N 7420661.61 m e E 336615.70 m; deste segue com os seguintes azimute plano e distância:226°42'31.78" e 672.23; de coordenadas N 7420200.66 m e E 336126.40 m; deste segue com os seguintes azimute plano e distância:201°28'24.13" e 294.75; até o vértice P21, de coordenadas N 7419926.04 m e E 336018.50 m; deste segue com os seguintes azimute plano e distância:346°47'49.54" e 143.46; até o vértice P22, de coordenadas N 7421066.07 m e E 335959.83 m; deste segue com os seguintes azimute plano e distância:310°52'11.77" e 191.07; até o vértice P23, de coordenadas N 7420191.06 m e E 335841.24 m; deste segue com os seguintes azimute plano e distância:356°36'20.93" e 183.63; até o vértice P24, de coordenadas N 7420504.14 m e E 335822.68 m; deste segue com os seguintes azimute plano e distância:36°22'1.30" e 183.41; até o vértice P25, de coordenadas N 7420605.73 m e E 335975.38 m; deste segue com os seguintes azimute plano e distância:14°55'12.03" e 324.64; até o vértice P26, de coordenadas N 7420919.42 m e E 336058.97 m; deste segue com os seguintes azimute plano e distância:351°09'27.78" e 252.21; até o vértice P27, de coordenadas N 7421168.64 m e E 336020.17 m; deste segue com os seguintes azimute plano e distância:319°49'43.29" e 92.61; até o vértice P28, de coordenadas N 7421418.85 m e E 335808.93 m; deste segue com os seguintes azimute plano e distância:278°43'48.40" e 92.61; até o vértice P29, de coordenadas N 7421432.91 m e E 335717.40 m; deste segue com os seguintes azimute plano e distância:54°20'26.82" e 283.51; até o vértice P30, de coordenadas N 7421598.19 m e E 335947.75 m; deste segue com os seguintes azimute plano e distância:23°13'17.37" e 238.89; até o vértice P31, de coordenadas N 7421817.72 m e E 336041.94 m; deste segue com os seguintes azimute plano e distância:86°50'44.28" e 101.91; até o vértice P32, de coordenadas N 7421823.33 m e E 336143.70 m; deste segue com os seguintes azimute plano e distância:349°59'77.88" e 150.13; até o vértice P33, de coordenadas N 7421971.18 m e E 336117.59 m; deste segue com os seguintes azimute plano e distância:33°54'14.36" e 228.01; até o vértice P34, de coordenadas N 7422160.42 m e E 336244.78 m; deste segue com os seguintes azimute plano e distância:308°07'40.87" e 552.59; até o vértice P35, de coordenadas N 7422501.60 m e E 335811.09 m; deste segue com os seguintes azimute plano e distância:22°07'20.40" e 665.08; até o vértice P36, de coordenadas N 7423117.72 m e E 336060.55 m; deste segue com os seguintes azimute plano e distância:341°28'17.83" e 628.70; até o vértice P37, de coordenadas N 7423713.72 m e E 335860.42 m; deste segue com os seguintes azimute plano e distância:89°25'55.10" e 859.78; até o vértice P38, de coordenadas N 7423737.24 m e E 336719.87 m; deste segue com os seguintes azimute plano e distância:0°59'39.84" e 555.08; até o vértice P39, de coordenadas N 7424292.24 m e E 337329.51 m; deste segue com os seguintes azimute plano e distância:78°44'48.30" e 1035.62; até o vértice P40, de coordenadas N 7424299.96 m e E 337377.50 m; deste segue com os seguintes azimute plano e distância:78°42'26.62" e 211.86; até o vértice P41, de coordenadas N 7424571.47 m e E 337945.24 m; deste segue com os seguintes azimute plano e distância:91°35'32.80" e 516.74; até o vértice P42, de coordenadas N 7424575.11 m e E 338461.78 m; deste segue com os seguintes azimute plano e distância:85°53'22.60" e 346.19; até o vértice P43, de coordenadas N 7424581.92 m e E 338807.07 m; deste segue com os seguintes azimute plano e distância:51°20'33.57" e 316.30; até o vértice P0, de coordenadas N 7424779.54 m e E 339054.05 m, encerrando esta descrição. Todas as coordenadas aqui descritas estão georreferenciadas ao Sistema Geodésico Brasileiro. Neste Bairro estão inseridos os seguintes loteamentos, desmembramentos ou glebas:

02	21	Parque Cabreúva
03	12	Vila Rosa
03	18.01	Mariano Gomes de Moraes e outros
03	19	Tamuss Georges Alfif
03	21	Bairro Ecológico Sierra Madre
03	23	Michelângelo de Villa e ou
03	60	Sítio Maria Lucrecia
03	98	Bengt Oskar Lemmart Warbor
04	28	Canadá Village
05	34	Jardim Suelly
05	73	Parque Dinamarca
06	24	Jardim Monte Libano
07	23	Antônio Amâncio de Godói

Mairiporã, 27/02/2018

ARQ. ANA CRISTINA SANTIAGO ROBLES  
CAU: 44869-9

**MEMORIAL DESCRITIVO  
ABAIRRAMENTO**

**PALHINHA**

Inicia-se a descrição deste perímetro no vértice P0, de coordenadas N 7414424.73 m e E 338409.55 m, Datum SIRGAS 2000 com Meridiano Central -45, com os seguintes azimute plano e distância:149°58'55.31" e 165.78; até o vértice P1, de coordenadas N 7414281.19 m e E 338492.48 m; deste segue com os seguintes azimute plano e distância:189°23'30.57" e 401.72; até o vértice P2, de coordenadas N 7413884.85 m e E 338426.93 m; deste segue com os seguintes azimute plano e distância:246°50'55.17" e 291.80; até o vértice P3, de coordenadas N 7413710.13 m e E 338158.63 m; deste segue com os seguintes azimute plano e distância:217°07'27.22" e 294.15; até o vértice P4, de coordenadas N 7413535.59 m e E 337981.09 m; deste segue

com os seguintes azimute plano e distância:236°09'26.07" e 530.60; até o vértice P5, de coordenadas N 7413240.10 m e E 337540.40 m; deste segue com os seguintes azimute plano e distância:231°32'16.62" e 423.62; até o vértice P6, de coordenadas N 7412976.61 m e E 337208.69 m; deste segue com os seguintes azimute plano e distância:252°08'8.23" e 255.47; até o vértice P7, de coordenadas N 7412894.34 m e E 336844.85 m; deste segue com os seguintes azimute plano e distância:236°51'44.99" e 523.58; até o vértice P8, de coordenadas N 7412573.12 m e E 336046.43 m; deste segue com os seguintes azimute plano e distância:151°22'57.50" e 433.81; até o vértice P9, de coordenadas N 7412192.51 m e E 336164.20 m; deste segue com os seguintes azimute plano e distância:185°26'30.10" e 343.45; até o vértice P10, de coordenadas N 7411850.41 m e E 336581.63 m; deste segue com os seguintes azimute plano e distância:252°48'23.50" e 284.95; até o vértice P11, de coordenadas N 7411766.18 m e E 336309.42 m; deste segue com os seguintes azimute plano e distância:242°56'6.41" e 532.14; até o vértice P12, de coordenadas N 7411524.05 m e E 335855.59 m; deste segue com os seguintes azimute plano e distância:209°58'33.96" e 567.32; até o vértice P13, de coordenadas N 7411032.62 m e E 335502.09 m; deste segue com os seguintes azimute plano e distância:282°37'5.87" e 588.35; até o vértice P14, de coordenadas N 7411161.15 m e E 334977.95 m; deste segue com os seguintes azimute plano e distância:294°29'50.47" e 375.56; até o vértice P15, de coordenadas N 7411316.88 m e E 334636.19 m; deste segue com os seguintes azimute plano e distância:340°02'20.24" e 402.25; até o vértice P16, de coordenadas N 7411695.22 m e E 334498.78 m; deste segue com os seguintes azimute plano e distância:309°38'12.98" e 381.79; até o vértice P17, de coordenadas N 7411938.60 m e E 334204.62 m; deste segue com os seguintes azimute plano e distância:23°34'28.96" e 371.69; até o vértice P18, de coordenadas N 7412277.27 m e E 334533.27 m; deste segue com os seguintes azimute plano e distância:98°31'51.56" e 791.32; até o vértice P19, de coordenadas N 7412161.88 m e E 335135.83 m; deste segue com os seguintes azimute plano e distância:71°47'43.94" e 245.27; até o vértice P20, de coordenadas N 7412328.51 m e E 335388.82 m; deste segue com os seguintes azimute plano e distância:5°04'47.54" e 198.56; até o vértice P21, de coordenadas N 7412436.28 m e E 335886.40 m; deste segue com os seguintes azimute plano e distância:37°32'59.37" e 1358.47; até o vértice P22, de coordenadas N 7413513.31 m e E 336214.33 m; deste segue com os seguintes azimute plano e distância:33°01'58.83" e 173.95; até o vértice P23, de coordenadas N 7413659.15 m e E 336309.15 m; deste segue com os seguintes azimute plano e distância:69°59'56.15" e 1227.57; até o vértice P24, de coordenadas N 7414079.02 m e E 337462.68 m; deste segue com os seguintes azimute plano e distância:69°56'32.54" e 1008.01; até o vértice P0, de coordenadas N 7414424.73 m e E 338409.55 m, encerrando esta descrição. Todas as coordenadas aqui descritas estão georreferenciadas ao Sistema Geodésico Brasileiro. Neste Bairro estão inseridos os seguintes loteamentos, desmembramentos ou glebas:

04	09	Alessandro Poli Veronezi e Outros
11	18	Sítio da Coelho

Mairiporã, 27/02/2018

ARQ. ANA CRISTINA SANTIAGO ROBLES  
CAU: 44869-9

**MEMORIAL DESCRITIVO  
ABAIRRAMENTO**

**PALMEIRAS**

Inicia-se a descrição deste perímetro no vértice P0, de coordenadas N 7415102.63 m e E 334538.92 m, Datum SIRGAS 2000 com Meridiano Central -45, com os seguintes azimute plano e distância:141°43'30.09" e 213.18; até o vértice P1, de coordenadas N 7414935.27 m e E 334670.97 m; deste segue com os seguintes azimute plano e distância:165°54'25.32" e 235.07; até o vértice P2, de coordenadas N 7414707.28 m e E 334728.21 m; deste segue com os seguintes azimute plano e distância:148°52'32.09" e 190.66; até o vértice P3, de coordenadas N 7414454.07 m e E 334627.66 m; deste segue com os seguintes azimute plano e distância:237°37'11.10" e 247.13; até o vértice P4, de coordenadas N 7414411.72 m e E 334618.05 m; deste segue com os seguintes azimute plano e distância:271°24'3.07" e 340.41; até o vértice P5, de coordenadas N 7414100.14 m e E 334277.75 m; deste segue com os seguintes azimute plano e distância:152°02'7.25" e 443.24; até o vértice P6, de coordenadas N 7414028.55 m e E 334485.59 m; deste segue com os seguintes azimute plano e distância:256°05'15.66" e 292.83; até o vértice P7, de coordenadas N 7413958.20 m e E 334201.55 m; deste segue com os seguintes azimute plano e distância:148°00'15.53" e 130.38; até o vértice P8, de coordenadas N 7413847.62 m e E 334267.63 m; deste segue com os seguintes azimute plano e distância:228°14'22.92" e 302.92; até o vértice P9, de coordenadas N 7413645.67 m e E 334044.67 m; deste segue com os seguintes azimute plano e distância:228°36'22.39" e 292.02; até o vértice P10, de coordenadas N 7413452.78 m e E 333825.80 m; deste segue com os seguintes azimute plano e distância:306°31'2.21" e 292.45; até o vértice P11, de coordenadas N 7413738.92 m e E 334337.60 m; deste segue com os seguintes azimute plano e distância:94°44'44.00" e 76.96; até o vértice P12, de coordenadas N 7413789.67 m e E 333495.58 m; deste segue com os seguintes azimute plano e distância:58°22'23.20" e 172.69; até o vértice P13, de coordenadas N 7413957.53 m e E 333455.88 m; deste segue com os seguintes azimute plano e distância:52°08'18.56" e 165.09; até o vértice P14, de coordenadas N 7414365.70 m e E 333980.97 m; deste segue com os seguintes azimute plano e distância:328°53'10.98" e 265.01; até o vértice P15, de coordenadas N 7414592.59 m e E 333844.03 m; deste segue com os seguintes azimute plano e distância:4°38'32.74" e 135.44; até o vértice P16, de coordenadas N 7414847.39 m e E 333864.72 m; deste segue com os seguintes azimute plano e distância:112°25'14.33" e 49.91; até o vértice P17, de coordenadas N 7414828.35 m e E 333910.85 m; deste segue com os seguintes azimute plano e distância:112°22'48.49" e 65.94; até o vértice P18, de coordenadas N 7414803.24 m e E 333971.83 m; deste segue com os seguintes azimute plano e distância:16°52'29.03" e 71.76; até o vértice P19, de coordenadas N 7414871.91 m e E 333992.66 m; deste segue com os seguintes azimute plano e distância:67°06'10.33" e 592.98; até o vértice P0, de coordenadas N 7415102.63 m e E 334538.92 m, encerrando esta descrição. Todas as coordenadas aqui descritas estão georreferenciadas ao Sistema Geodésico Brasileiro.

Mairiporã, 27/02/2018

ARQ. ANA CRISTINA SANTIAGO ROBLES  
CAU: 44869-9

**MEMORIAL DESCRITIVO  
ABAIRRAMENTO**

**PICRA VERMELHA**

Inicia-se a descrição deste perímetro no vértice P0, de coordenadas N 7429409.98 m e E 344261.33 m, Datum SIRGAS 2000 com Meridiano Central -45, com os seguintes azimute plano e distância:91°39'43.35" e 679.96; até o vértice P1, de coordenadas N 7429390.26 m e E 344941.00 m; deste segue com os seguintes azimute plano e distância:169°16'48.60" e 490.25; até o vértice P2, de coordenadas N 7429355.97 m e E 345032.19 m; deste segue com os seguintes azimute plano e distância:194°56'30.60" e 200.93; até o vértice P3, de coordenadas N 7428714.43 m e E 344980.38 m; deste segue com os seguintes azimute plano e distância:156°34'56.50" e 530.42; até o vértice P4, de coordenadas N 7428227.70 m e E 345191.18 m; deste segue com os seguintes azimute plano e distância:346°22'23.20" e 172.69; até o vértice P5, de coordenadas N 7427960.21 m e E 345043.38 m; deste segue com os seguintes azimute plano e distância:271°09'45.19" e 383.86; até o vértice P6, de coordenadas N 7427968.00 m e E 344659.59 m; deste segue com os seguintes azimute plano e distância:219°02'31.88" e 957.35; até o vértice P7, de coordenadas N 7427224.44 m e E 344656.56 m; deste segue com os seguintes azimute plano e distância:253°03'12.94" e 595.91; até o vértice P8, de coordenadas N 7427050.74 m e E 343486.53 m; deste segue com os seguintes azimute plano e distância:284°03'45.19" e 337.73; até o vértice P9, de coordenadas N 7427132.81 m e E 343158.92 m; deste segue com os seguintes azimute plano e distância:240°35'58.73" e 802.16; até o vértice P10, de coordenadas N 7426736.32 m e E 342460.18 m; deste segue com os seguintes azimute plano e distância:197°14'4.85" e 181.87; até o vértice P11, de coordenadas N 7426653.02 m e E 342406.18 m; deste segue com os seguintes azimute plano e distância:237°21'58.45" e 278.12; até o vértice P12, de coordenadas N 7426415.34 m e E 342171.97 m; deste segue com os seguintes azimute plano e distância:306°53'8.77" e 123.48; até o vértice P13, de coordenadas N 7426489.45 m e E 342073.21 m; deste segue com os seguintes azimute plano e distância:210°28'2.56" e 262.30; até o vértice P14, de coordenadas N 7426263.37 m e E 341940.21 m; deste segue com os seguintes azimute plano e distância:261°00'33.94" e 483.27; até o vértice P15, de coordenadas N 7426195.66 m e E 341512.26 m; deste segue com os seguintes azimute plano e distância:279°32'32.73" e 467.94; até o vértice P16, de coordenadas N 7426273.24 m e E 341050.79 m; deste segue com os seguintes azimute plano e distância:183°05'58.02" e 207.85; até o vértice P17, de coordenadas N 7426065.69 m e E 340139.55 m; deste segue com os seguintes azimute plano e distância:222°24'21.51" e 155.21; até o vértice P18, de coordenadas N 7425951.08 m e E 340094.89 m; deste segue com os seguintes azimute plano e distância:264°50'47.64" e 272.83; até o vértice P19, de coordenadas N 7425926.58 m e E 340663.16 m; deste segue com os seguintes azimute plano e distância:295°17'10.22" e 325.44; até o vértice P20, de coordenadas N 7426065.58 m e E 340368.90 m; deste segue com os seguintes azimute plano e distância:332°44'41.67" e 125.84; até o vértice P21, de coordenadas N 7426177.46 m e E 340311.27 m; deste segue com os seguintes azimute plano e distância:340°53'48.42" e 188.21; até o vértice P22, de coordenadas N 7426355.31 m e E 340249.67 m; deste segue com os seguintes azimute plano e distância:1°26'46.75" e 550.27; até o vértice P23, de coordenadas N 7426905.40 m e E 340263.56 m; deste segue com os seguintes azimute plano e distância:5°49'34.29" e 361.63; até o vértice P24, de coordenadas N 7427265.16 m e E 340300.27 m; deste segue com os seguintes azimute plano e distância:25°47'58.01" e 483.12; até o vértice P25, de coordenadas N 7427700.12 m e E 340510.53 m; deste segue com os seguintes azimute plano e distância:350°44'40.50" e 296.43; até o vértice P26, de coordenadas N 7427994.67 m e E 340562.54 m; deste segue com os seguintes azimute plano e distância:48°51'13.37" e 43.40; até o vértice P27, de coordenadas N 7428023.23 m e E 340495.22 m; deste segue com os seguintes azimute plano e distância:12°12'48.37" e 76.56; até o vértice P28, de coordenadas N 7428098.06 m e E 340511.42 m; deste segue com os seguintes azimute plano e distância:321°43'12.44" e 311.76; até o vértice P29, de coordenadas N 7428342.79 m e E 340318.28 m; deste segue com os seguintes azimute plano e distância:91°45'31.45" e 223.32; até o vértice P30, de coordenadas N 7428333.93 m e E 340541.50 m; deste segue com os seguintes azimute plano e distância:52°06'50.65" e 185.70; até o vértice P31, de coordenadas N 7428933.56 m e E 341835.64 m; deste segue com os seguintes azimute plano e distância:65°50'47.54" e 182.74; até o vértice P32, de coordenadas N 7428524.74 m e E 340654.80 m; deste segue com os seguintes azimute plano e distância:76°32'33.74" e 401.41; até o vértice P33, de coordenadas N 7428618.16 m e E 341245.18 m; deste segue com os seguintes azimute plano e distância:73°20'9.16" e 179.24; até o vértice P34, de coordenadas N 7428669.56 m e E 341216.90 m; deste segue com os seguintes azimute plano e distância:84°14'21.35" e 168.99; até o vértice P35, de coordenadas N 7428886.52 m e E 341585.04 m; deste segue com os seguintes azimute plano e distância:61°50'45.87" e 282.64; até o vértice P36, de coordenadas N 7428819.88 m e E 341834.24 m; deste segue com os seguintes azimute plano e distância:0°42'17.64" e 113.68; até o vértice P37, de coordenadas N



**Prefeitura Municipal de Mairiporã**

com os seguintes azimute plano e distância:63°09'58.03" e 398.97; até o vértice P10, de coordenadas N 7429409.98 m e E 344261.33 m, encerrando esta descrição. Todas as coordenadas aqui descritas estão georreferenciadas ao Sistema Geodésico Brasileiro. Neste Bairro estão inseridos os seguintes loteamentos, desmembramentos ou glebas:

06	39	Jardim Vista Linda
06	46	Jardim das Flores
07	49	Chácara Pedra Vermelha
07	50	Chácara Pedra Vermelha Gleba 1

Mairiporã, 27/02/2018

ARQ. ANA CRISTINA SANTIAGO ROBLES  
CAU: 44869-9

**MEMORIAL DESCRITIVO**  
**ABARRIGAMENTO**  
**PRUCACIA**

Inicia-se a descrição deste perímetro no vértice P10, de coordenadas N 7422865.70 m e E 347701.28 m, Datum SIRGAS 2000 com Meridiano Central -45, com os seguintes azimute plano e distância:93°22'50.91" e 1556.25; até o vértice P12, de coordenadas N 7422773.92 m e E 349254.82 m; deste segue com os seguintes azimute plano e distância:108°52'59.84" e 1098.08; até o vértice P12, de coordenadas N 7422418.54 m e E 350293.80 m; deste segue com os seguintes azimute plano e distância:177°42'20.96" e 299.21; até o vértice P13, de coordenadas N 7422119.57 m e E 350305.77 m; deste segue com os seguintes azimute plano e distância:108°17'6.60" e 237.48; até o vértice P14, de coordenadas N 7422045.06 m e E 350531.26 m; deste segue com os seguintes azimute plano e distância:226°30'34.30" e 974.66; até o vértice P15, de coordenadas N 7421374.26 m e E 349824.15 m; deste segue com os seguintes azimute plano e distância:145°32'15.64" e 318.21; até o vértice P16, de coordenadas N 7421111.90 m e E 350004.22 m; deste segue com os seguintes azimute plano e distância:151°31'58.24" e 1124.88; até o vértice P17, de coordenadas N 7419987.42 m e E 349974.13 m; deste segue com os seguintes azimute plano e distância:274°17'23.11" e 3700.03; até o vértice P18, de coordenadas N 7420264.86 m e E 346275.47 m; deste segue com os seguintes azimute plano e distância:195°49'3.73" e 215.88; até o vértice P19, de coordenadas N 7420057.15 m e E 346216.62 m; deste segue com os seguintes azimute plano e distância:269°27'42.10" e 1328.88; até o vértice P10, de coordenadas N 7420044.67 m e E 344887.80 m; deste segue com os seguintes azimute plano e distância:204°35'16.38" e 390.32; até o vértice P11, de coordenadas N 7419743.75 m e E 344750.10 m; deste segue com os seguintes azimute plano e distância:178°45'5.60" e 271.42; até o vértice P12, de coordenadas N 7419472.39 m e E 344756.02 m; deste segue com os seguintes azimute plano e distância:165°48'41.95" e 1174.53; até o vértice P13, de coordenadas N 7418333.69 m e E 345043.91 m; deste segue com os seguintes azimute plano e distância:238°43'15.03" e 597.27; até o vértice P14, de coordenadas N 7418023.59 m e E 344533.45 m; deste segue com os seguintes azimute plano e distância:200°53'32.73" e 768.38; até o vértice P15, de coordenadas N 7417305.73 m e E 344259.44 m; deste segue com os seguintes azimute plano e distância:270°29'45.80" e 683.72; até o vértice P16, de coordenadas N 7417131.65 m e E 343575.74 m; deste segue com os seguintes azimute plano e distância:251°09'9.60" e 358.54; até o vértice P17, de coordenadas N 7417195.82 m e E 343236.42 m; deste segue com os seguintes azimute plano e distância:304°08'38.77" e 987.77; até o vértice P18, de coordenadas N 7417750.23 m e E 342418.92 m; deste segue com os seguintes azimute plano e distância:138°24'38.28" e 361.47; até o vértice P19, de coordenadas N 7418110.66 m e E 342391.44 m; deste segue com os seguintes azimute plano e distância:309°41'54.08" e 265.90; até o vértice P20, de coordenadas N 7418280.50 m e E 342186.85 m; deste segue com os seguintes azimute plano e distância:330°45'56.74" e 449.57; até o vértice P21, de coordenadas N 7418676.88 m e E 341974.73 m; deste segue com os seguintes azimute plano e distância:234°20'16.44" e 196.43; até o vértice P22, de coordenadas N 7418757.83 m e E 341795.76 m; deste segue com os seguintes azimute plano e distância:343°19'20.05" e 1332.58; até o vértice P23, de coordenadas N 7420034.35 m e E 341413.32 m; deste segue com os seguintes azimute plano e distância:326°16'56.85" e 406.28; até o vértice P24, de coordenadas N 7420372.29 m e E 341187.80 m; deste segue com os seguintes azimute plano e distância:330°53'33.44" e 582.34; até o vértice P25, de coordenadas N 7420911.94 m e E 340968.95 m; deste segue com os seguintes azimute plano e distância:280°16'0.13" e 235.86; até o vértice P26, de coordenadas N 7420953.67 m e E 340736.87 m; deste segue com os seguintes azimute plano e distância:347°50'55.57" e 347.86; até o vértice P27, de coordenadas N 7421294.04 m e E 340663.65 m; deste segue com os seguintes azimute plano e distância:247°23'12" e 206.60; até o vértice P28, de coordenadas N 7421502.39 m e E 340673.80 m; deste segue com os seguintes azimute plano e distância:49°37'19.66" e 160.26; até o vértice P29, de coordenadas N 7421606.22 m e E 340795.89 m; deste segue com os seguintes azimute plano e distância:70°03'41.76" e 78.54; até o vértice P30, de coordenadas N 7421633.00 m e E 340699.72 m; deste segue com os seguintes azimute plano e distância:112°24'3.55" e 113.80; até o vértice P31, de coordenadas N 7421589.63 m e E 340974.93 m; deste segue com os seguintes azimute plano e distância:83°09'43.26" e 346.07; até o vértice P32, de coordenadas N 7421830.93 m e E 341315.54 m; deste segue com os seguintes azimute plano e distância:62°03'35.38" e 61.56; até o vértice P33, de coordenadas N 7421659.67 m e E 341372.92 m; deste segue com os seguintes azimute plano e distância:93°57'42.00" e 29.61; até o vértice P34, de coordenadas N 7421657.63 m e E 341402.46 m; deste segue com os seguintes azimute plano e distância:130°21'2.23" e 96.89; até o vértice P35, de coordenadas N 7421294.90 m e E 341476.30 m; deste segue com os seguintes azimute plano e distância:118°28'11.26" e 372.70; até o vértice P36, de coordenadas N 7421519.70 m e E 341641.97 m; deste segue com os seguintes azimute plano e distância:79°26'24.45" e 131.03; até o vértice P37, de coordenadas N 7421588.00 m e E 341981.36 m; deste segue com os seguintes azimute plano e distância:109°34'56.52" e 107.34; até o vértice P38, de coordenadas N 7421552.03 m e E 342082.49 m; deste segue com os seguintes azimute plano e distância:57°48'15.62" e 1373.13; até o vértice P39, de coordenadas N 7422283.64 m e E 342324.48 m; deste segue com os seguintes azimute plano e distância:139°30'53.02" e 435.85; até o vértice P40, de coordenadas N 7421952.15 m e E 343527.46 m; deste segue com os seguintes azimute plano e distância:61°11'51.99" e 376.60; até o vértice P41, de coordenadas N 7422133.59 m e E 343857.46 m; deste segue com os seguintes azimute plano e distância:2°59'5.58" e 161.67; até o vértice P42, de coordenadas N 7422295.04 m e E 343865.88 m; deste segue com os seguintes azimute plano e distância:305°32'16.95" e 145.37; até o vértice P43, de coordenadas N 7422375.54 m e E 343747.59 m; deste segue com os seguintes azimute plano e distância:42°08'45.43" e 117.09; até o vértice P44, de coordenadas N 7422486.35 m e E 343826.16 m; deste segue com os seguintes azimute plano e distância:123°05'51.02" e 215.03; até o vértice P45, de coordenadas N 7422349.93 m e E 344006.30 m; deste segue com os seguintes azimute plano e distância:94°04'53.96" e 445.43; até o vértice P46, de coordenadas N 7422311.23 m e E 344450.60 m; deste segue com os seguintes azimute plano e distância:178°49'51.42" e 195.63; até o vértice P47, de coordenadas N 7422121.64 m e E 344454.59 m; deste segue com os seguintes azimute plano e distância:86°19'49.78" e 321.03; até o vértice P48, de coordenadas N 742242.19 m e E 344774.97 m; deste segue com os seguintes azimute plano e distância:355°46'34.57" e 136.29; até o vértice P49, de coordenadas N 7422278.11 m e E 344764.93 m; deste segue com os seguintes azimute plano e distância:95°56'10.02" e 1376.94; até o vértice P50, de coordenadas N 7422135.71 m e E 346134.48 m; deste segue com os seguintes azimute plano e distância:121°55'53.80" e 287.64; até o vértice P51, de coordenadas N 7421983.57 m e E 346378.60 m; deste segue com os seguintes azimute plano e distância:58°32'52.43" e 701.99; até o vértice P52, de coordenadas N 7422349.86 m e E 346977.45 m; deste segue com os seguintes azimute plano e distância:163°21'18.72" e 504.44; até o vértice P53, de coordenadas N 7421846.29 m e E 346947.93 m; deste segue com os seguintes azimute plano e distância:95°09'15.24" e 197.58; até o vértice P54, de coordenadas N 7421826.54 m e E 347144.11 m; deste segue com os seguintes azimute plano e distância:78°25'1.33" e 448.24; até o vértice P55, de coordenadas N 7421918.54 m e E 347583.82 m; deste segue com os seguintes azimute plano e distância:296°06'15.19" e 194.22; até o vértice P56, de coordenadas N 7422004.00 m e E 347409.41 m; deste segue com os seguintes azimute plano e distância:39°09'42.63" e 220.46; até o vértice P57, de coordenadas N 7422174.93 m e E 344563.63 m; deste segue com os seguintes azimute plano e distância:77°05'51.26" e 341.47; até o vértice P58, de coordenadas N 7422251.18 m e E 347881.48 m; deste segue com os seguintes azimute plano e distância:324°13'12.25" e 282.52; até o vértice P59, de coordenadas N 7422480.38 m e E 347716.30 m; deste segue com os seguintes azimute plano e distância:305°49'41.45" e 214.86; até o vértice P60, de coordenadas N 7422606.15 m e E 347542.10 m; deste segue com os seguintes azimute plano e distância:31°31'17.18" e 304.47; até o vértice P61, de coordenadas N 7422865.70 m e E 347701.28 m, encerrando esta descrição. Todas as coordenadas aqui descritas estão georreferenciadas ao Sistema Geodésico Brasileiro. Neste Bairro estão inseridos os seguintes loteamentos, desmembramentos ou glebas:

04	16	Recanto do Céu Azul
04	19	Recanto do Rio Acima
04	22	Jardins 5 Lagos de Santa Maria
04	48	Jardim Maria Antonina
06	11	Miguel Munhoz Bonilha

Mairiporã, 27/02/2018

ARQ. ANA CRISTINA SANTIAGO ROBLES  
CAU: 44869-9

**MEMORIAL DESCRITIVO**  
**ABARRIGAMENTO**  
**PONTE ALTA**

Inicia-se a descrição deste perímetro no vértice P10, de coordenadas N 7426298.50 m e E 348433.53 m, Datum SIRGAS 2000 com Meridiano Central -45, com os seguintes azimute plano e distância:159°16'36.43" e 138.76; até o vértice P11, de coordenadas N 7426150.02 m e E 348489.71 m; deste segue com os seguintes azimute plano e distância:138°27'27.11" e 229.84; até o vértice P12, de coordenadas N 7425978.88 m e E 348643.13 m; deste segue com os seguintes azimute plano e distância:121°52'10.04" e 253.21; até o vértice P13, de coordenadas N 7425845.17 m e E 348858.20 m; deste segue com os seguintes azimute plano e distância:73°53'26.64" e 169.75; até o vértice P14, de coordenadas N 7425766.43 m e E 348876.26 m; deste segue com os seguintes azimute plano e distância:130°25'25.02" e 152.24; até o vértice P15, de coordenadas N 7425577.71 m e E 348992.16 m; deste segue com os seguintes azimute plano e distância:163°52'37.93" e 405.58; até o vértice P16, de coordenadas N 7425188.08 m e E 349104.78 m; deste segue com os seguintes azimute plano e distância:106°00'13.89" e 208.20; até o vértice P17, de coordenadas N 7425130.68 m e E 349304.91 m; deste segue com os seguintes azimute plano e distância:168°20'22.40" e 470.94; até o vértice P18, de coordenadas N 7424669.46 m e E 349400.09 m; deste segue com os seguintes azimute plano e distância:151°08'51.27" e 228.66; até o vértice P19, de coordenadas N 7424469.18 m e E 349510.44 m; deste segue com os seguintes azimute plano e distância:151°29'14.76" e 72.53; até o vértice P10, de coordenadas N 7424405.45 m e E 349545.06 m; deste segue com os seguintes azimute plano e distância:105°31'17.97" e 55.21; até o vértice P11, de coordenadas N 7424390.67 m e E 349598.26 m; deste segue com os seguintes azimute plano e distância:220°26'38.87" e 1246.38; até o vértice P12, de coordenadas N 7424442.13 m e E 349789.72 m; deste segue com os seguintes azimute plano e distância:242°05'40.17" e 1231.66; até o vértice P13, de coordenadas N 7422865.70 m e E 347701.28 m; deste segue com

com os seguintes azimute plano e distância:355°46'42.91" e 1324.82; até o vértice P14, de coordenadas N 7424186.92 m e E 347603.76 m; deste segue com os seguintes azimute plano e distância:348°09'52.79" e 561.34; até o vértice P15, de coordenadas N 7424736.33 m e E 347488.63 m; deste segue com os seguintes azimute plano e distância:338°57'43.21" e 226.10; até o vértice P16, de coordenadas N 7424947.35 m e E 347407.46 m; deste segue com os seguintes azimute plano e distância:354°06'36.99" e 151.96; até o vértice P17, de coordenadas N 7425098.51 m e E 347391.87 m; deste segue com os seguintes azimute plano e distância:335°25'19.93" e 153.63; até o vértice P18, de coordenadas N 7425235.91 m e E 347323.13 m; deste segue com os seguintes azimute plano e distância:307°32'29.28" e 290.56; até o vértice P19, de coordenadas N 7425412.96 m e E 347092.74 m; deste segue com os seguintes azimute plano e distância:333°18'21.33" e 235.22; até o vértice P20, de coordenadas N 7425623.10 m e E 346987.08 m; deste segue com os seguintes azimute plano e distância:333°18'21.36" e 125.98; até o vértice P21, de coordenadas N 7425735.66 m e E 346930.48 m; deste segue com os seguintes azimute plano e distância:88°19'42.47" e 59.04; até o vértice P22, de coordenadas N 7425737.38 m e E 346989.50 m; deste segue com os seguintes azimute plano e distância:49°43'15.22" e 105.06; até o vértice P23, de coordenadas N 7425805.30 m e E 347069.65 m; deste segue com os seguintes azimute plano e distância:90°32'29.65" e 673.68; até o vértice P24, de coordenadas N 7425795.94 m e E 347743.31 m; deste segue com os seguintes azimute plano e distância:64°12'0.79" e 393.07; até o vértice P25, de coordenadas N 7425970.01 m e E 348097.19 m; deste segue com os seguintes azimute plano e distância:45°40'32.98" e 470.14; até o vértice P10, de coordenadas N 7426298.50 m e E 348433.53 m, encerrando esta descrição. Todas as coordenadas aqui descritas estão georreferenciadas ao Sistema Geodésico Brasileiro. Neste Bairro estão inseridos os seguintes loteamentos, desmembramentos ou glebas:

07	30	Mitra Diocesana de Bragança Paulista
----	----	--------------------------------------

Mairiporã, 27/02/2018

ARQ. ANA CRISTINA SANTIAGO ROBLES  
CAU: 44869-9

**MEMORIAL DESCRITIVO**  
**ABARRIGAMENTO**

**RANCHO GRANDE**

Inicia-se a descrição deste perímetro no vértice P10, de coordenadas N 7420023.10 m e E 335642.56 m, Datum SIRGAS 2000 com Meridiano Central -45, com os seguintes azimute plano e distância:170°41'32.75" e 297.57; até o vértice P11, de coordenadas N 7419728.45 m e E 335690.69 m; deste segue com os seguintes azimute plano e distância:60°08'53.75" e 303.16; até o vértice P12, de coordenadas N 7419880.35 m e E 335953.62 m; deste segue com os seguintes azimute plano e distância:153°31'32.18" e 182.90; até o vértice P13, de coordenadas N 7419176.64 m e E 336227.30 m; deste segue com os seguintes azimute plano e distância:153°29'8.13" e 271.47; até o vértice P14, de coordenadas N 7419473.72 m e E 336156.34 m; deste segue com os seguintes azimute plano e distância:102°18'43.77" e 298.98; até o vértice P15, de coordenadas N 7419409.97 m e E 336448.45 m; deste segue com os seguintes azimute plano e distância:150°41'33.62" e 106.52; até o vértice P16, de coordenadas N 7419317.08 m e E 336500.59 m; deste segue com os seguintes azimute plano e distância:215°03'3.08" e 113.94; até o vértice P17, de coordenadas N 7419223.81 m e E 336435.15 m; deste segue com os seguintes azimute plano e distância:229°14'29.50" e 180.13; até o vértice P18, de coordenadas N 7419100.20 m e E 336298.71 m; deste segue com os seguintes azimute plano e distância:181°46'15.16" e 135.02; até o vértice P19, de coordenadas N 7418971.25 m e E 336294.45 m; deste segue com os seguintes azimute plano e distância:229°42'58.69" e 88.03; até o vértice P20, de coordenadas N 7418914.63 m e E 336227.30 m; deste segue com os seguintes azimute plano e distância:174°12'46.12" e 35.87; até o vértice P11, de coordenadas N 7418559.18 m e E 336263.30 m; deste segue com os seguintes azimute plano e distância:148°46'18.77" e 24.87; até o vértice P12, de coordenadas N 7418537.92 m e E 336276.19 m; deste segue com os seguintes azimute plano e distância:153°46'46.08" e 228.19; até o vértice P13, de coordenadas N 7418333.21 m e E 336377.01 m; deste segue com os seguintes azimute plano e distância:156°06'12.29" e 146.76; até o vértice P14, de coordenadas N 7418199.03 m e E 336346.46 m; deste segue com os seguintes azimute plano e distância:230°50'39.57" e 676.64; até o vértice P15, de coordenadas N 7417760.88 m e E 335909.44 m; deste segue com os seguintes azimute plano e distância:200°56'4.41" e 664.13; até o vértice P16, de coordenadas N 7417149.60 m e E 335672.15 m; deste segue com os seguintes azimute plano e distância:195°28'57.41" e 502.42; até o vértice P17, de coordenadas N 7416665.41 m e E 335538.03 m; deste segue com os seguintes azimute plano e distância:240°35'42.81" e 493.91; até o vértice P18, de coordenadas N 7416429.91 m e E 335107.75 m; deste segue com os seguintes azimute plano e distância:263°00'18.66" e 502.46; até o vértice P19, de coordenadas N 7416541.83 m e E 334952.85 m; deste segue com os seguintes azimute plano e distância:17°46'44.78" e 302.79; até o vértice P20, de coordenadas N 7416530.16 m e E 334685.30 m; deste segue com os seguintes azimute plano e distância:255°51'3.96" e 348.29; até o vértice P21, de coordenadas N 7416745.03 m e E 333447.52 m; deste segue com os seguintes azimute plano e distância:18°04'57.86" e 1013.78; até o vértice P22, de coordenadas N 7417078.72 m e E 334652.24 m; deste segue com os seguintes azimute plano e distância:20°18'4.62" e 357.58; até o vértice P23, de coordenadas N 7418044.09 m e E 334786.31 m; deste segue com os seguintes azimute plano e distância:1°22'24.24" e 298.96; até o vértice P24, de coordenadas N 7418342.97 m e E 334793.88 m; deste segue com os seguintes azimute plano e distância:43°02'47.69" e 311.76; até o vértice P25, de coordenadas N 7418570.80 m e E 334906.28 m; deste segue com os seguintes azimute plano e distância:67°38'50.73" e 251.60; até o vértice P26, de coordenadas N 7418666.48 m e E 335258.39 m; deste segue com os seguintes azimute plano e distância:304°00'29.31" e 108.67; até o vértice P27, de coordenadas N 7418727.26 m e E 335148.89 m; deste segue com os seguintes azimute plano e distância:243°19'3.10" e 602.73; até o vértice P28, de coordenadas N 7418456.61 m e E 334610.34 m; deste segue com os seguintes azimute plano e distância:338°32'38.42" e 72.55; até o vértice P29, de coordenadas N 7418524.12 m e E 334583.81 m; deste segue com os seguintes azimute plano e distância:47°36'14.95" e 145.89; até o vértice P30, de coordenadas N 7418622.49 m e E 334691.54 m; deste segue com os seguintes azimute plano e distância:343°16'38.15" e 232.19; até o vértice P31, de coordenadas N 7418844.86 m e E 334624.73 m; deste segue com os seguintes azimute plano e distância:33°47'46.82" e 141.30; até o vértice P32, de coordenadas N 7418962.28 m e E 334703.33 m; deste segue com os seguintes azimute plano e distância:343°24'36.21" e 364.74; até o vértice P33, de coordenadas N 7419231.84 m e E 334599.19 m; deste segue com os seguintes azimute plano e distância:79°33'27.61" e 157.89; até o vértice P34, de coordenadas N 7419340.45 m e E 334754.46 m; deste segue com os seguintes azimute plano e distância:37°09'48.11" e 327.62; até o vértice P35, de coordenadas N 7419601.53 m e E 334532.37 m; deste segue com os seguintes azimute plano e distância:57°05'19.11" e 453.28; até o vértice P36, de coordenadas N 7419497.85 m e E 334353.89 m; deste segue com os seguintes azimute plano e distância:60°29'36.50" e 356.82; até o vértice P10, de coordenadas N 7420023.10 m e E 335642.56 m, encerrando esta descrição. Todas as coordenadas aqui descritas estão georreferenciadas ao Sistema Geodésico Brasileiro. Neste Bairro estão inseridos os seguintes loteamentos, desmembramentos ou glebas

03	62	Parque da Represa
04	31	Jardim São Gonçalo
04	31	Chácara São Gonçalo
04	65	Recanto do Lago
04	70	Recanto Namorada do Lago
05	59	"Prince 1"
06	08	Espólio de João Gonçalo

Mairiporã, 27/02/2018

ARQ. ANA CRISTINA SANTIAGO ROBLES  
CAU: 44869-9

**MEMORIAL DESCRITIVO**  
**ABARRIGAMENTO**

**REMÉDIO**

Inicia-se a descrição deste perímetro no vértice P10, de coordenadas N 7428225.78 m e E 346232.85 m, Datum SIRGAS 2000 com Meridiano Central -45, com os seguintes azimute plano e distância:159°11'10.39" e 279.80; até o vértice P11, de coordenadas N 7427964.23 m e E 346332.27 m; deste segue com os seguintes azimute plano e distância:114°46'17.26" e 155.17; até o vértice P12, de coordenadas N 7427899.22 m e E 346473.16 m; deste segue com os seguintes azimute plano e distância:166°56'15.82" e 203.00; até o vértice P13, de coordenadas N 7427701.47 m e E 346519.04 m; deste segue com os seguintes azimute plano e distância:101°50'32.32" e 362.61; até o vértice P14, de coordenadas N 7427627.06 m e E 346873.93 m; deste segue com os seguintes azimute plano e distância:124°25'7.06" e 211.69; até o vértice P15, de coordenadas N 7427507.40 m e E 347048.57 m; deste segue com os seguintes azimute plano e distância:100°44'31.08" e 370.38; até o vértice P16, de coordenadas N 7427438.37 m e E 347412.46 m; deste segue com os seguintes azimute plano e distância:162°15'30.01" e 271.95; até o vértice P17, de coordenadas N 7427176.35 m e E 347495.33 m; deste segue com os seguintes azimute plano e distância:100°41'7.49" e 106.98; até o vértice P18, de coordenadas N 7427159.52 m e E 347600.46 m; deste segue com os seguintes azimute plano e distância:126°18'52.98" e 211.42; até o vértice P19, de coordenadas N 7427034.31 m e E 347770.81 m; deste segue com os seguintes azimute plano e distância:165°52'2.20" e 191.94; até o vértice P20, de coordenadas N 7426946.18 m e E 347871.63 m; deste segue com os seguintes azimute plano e distância:131°45'22.07" e 825.48; até o vértice P11, de coordenadas N 7426298.50 m e E 348433.53 m; deste segue com os seguintes azimute plano e distância:225°40'32.98" e 470.14; até o vértice P12, de coordenadas N 7425970.01 m e E 348097.19 m; deste segue com os seguintes azimute plano e distância:244°12'0.79" e 393.07



**Prefeitura Municipal de Mairiporã**

os seguintes azimute plano e distância:295°11'04.7" e 492.15; até o vértice P124, de coordenadas N 7425038.23 m e E 3441178.34 m; deste segue com os seguintes azimute plano e distância:245°29'39.77" e 563.15; até o vértice P125, de coordenadas N 7424786.90 m e E 3434704.38 m; deste segue com os seguintes azimute plano e distância:147°41'30.87" e 197.98; até o vértice P126, de coordenadas N 7424619.57 m e E 3433780.20 m; deste segue com os seguintes azimute plano e distância:246°10'49.87" e 1914.37; até o vértice P127, de coordenadas N 7423284.46 m e E 3420228.89 m; deste segue com os seguintes azimute plano e distância:242°52'32.72" e 260.98; até o vértice P128, de coordenadas N 7423956.22 m e E 341792.12 m; deste segue com os seguintes azimute plano e distância:281°37'15.98" e 337.77; até o vértice P129, de coordenadas N 7424024.24 m e E 341461.28 m; deste segue com os seguintes azimute plano e distância:224°11'11.93" e 233.22; até o vértice P130, de coordenadas N 7423502.02 m e E 341298.73 m; deste segue com os seguintes azimute plano e distância:197°11'11.71" e 482.54; até o vértice P131, de coordenadas N 7423906.01 m e E 341156.17 m; deste segue com os seguintes azimute plano e distância:240°23'47.56" e 700.15; até o vértice P132, de coordenadas N 7423040.14 m e E 340547.42 m; deste segue com os seguintes azimute plano e distância:316°09'2.04" e 510.46; até o vértice P133, de coordenadas N 7423412.27 m e E 340193.79 m; deste segue com os seguintes azimute plano e distância:259°55'48.82" e 246.12; até o vértice P134, de coordenadas N 7423374.89 m e E 339949.49 m; deste segue com os seguintes azimute plano e distância:212°24'36.72" e 604.65; até o vértice P135, de coordenadas N 7422864.42 m e E 339625.41 m; deste segue com os seguintes azimute plano e distância:119°16'26.58" e 155.32; até o vértice P136, de coordenadas N 7422803.05 m e E 339768.09 m; deste segue com os seguintes azimute plano e distância:190°25'59.00" e 182.06; até o vértice P137, de coordenadas N 7422624.00 m e E 339735.12 m; deste segue com os seguintes azimute plano e distância:298°13'4.67" e 519.36; até o vértice P138, de coordenadas N 7422853.45 m e E 339629.20 m; deste segue com os seguintes azimute plano e distância:9°08'58.08" e 570.41; até o vértice P139, de coordenadas N 7423416.61 m e E 33959.50 m; deste segue com os seguintes azimute plano e distância:323°16'30.98" e 855.67; até o vértice P140, de coordenadas N 7424102.44 m e E 338848.23 m; deste segue com os seguintes azimute plano e distância:36°29'34.05" e 517.97; até o vértice P141, de coordenadas N 7424518.88 m e E 339156.28 m; deste segue com os seguintes azimute plano e distância:338°35'11.37" e 280.01; até o vértice P142, de coordenadas N 7424779.54 m e E 339156.05 m; deste segue com os seguintes azimute plano e distância:40°41'46.20" e 178.06; até o vértice P143, de coordenadas N 7424914.54 m e E 339170.15 m; deste segue com os seguintes azimute plano e distância:1°17'26.29" e 320.40; até o vértice P144, de coordenadas N 7425234.85 m e E 339177.37 m; deste segue com os seguintes azimute plano e distância:36°07'59.27" e 705.27; até o vértice P145, de coordenadas N 7425804.46 m e E 339593.24 m; deste segue com os seguintes azimute plano e distância:104°22'62.67" e 163.73; até o vértice P146, de coordenadas N 7425763.68 m e E 339751.61 m; deste segue com os seguintes azimute plano e distância:48°29'28.09" e 365.07; até o vértice P147, de coordenadas N 7426005.62 m e E 340025.19 m; deste segue com os seguintes azimute plano e distância:80°06'14.45" e 348.90; até o vértice P148, de coordenadas N 7426065.58 m e E 340368.90 m; deste segue com os seguintes azimute plano e distância:115°11'07.22" e 325.44; até o vértice P149, de coordenadas N 7425926.58 m e E 340663.16 m; deste segue com os seguintes azimute plano e distância:84°50'47.64" e 272.83; até o vértice P150, de coordenadas N 7425951.08 m e E 340934.89 m; deste segue com os seguintes azimute plano e distância:42°24'21.51" e 155.21; até o vértice P151, de coordenadas N 7426065.66 m e E 341039.55 m; deste segue com os seguintes azimute plano e distância:3°05'58.02" e 857.97; até o vértice P152, de coordenadas N 7426273.24 m e E 341059.20 m; deste segue com os seguintes azimute plano e distância:99°32'32.73" e 467.94; até o vértice P153, de coordenadas N 7426195.66 m e E 3415126.20 m; deste segue com os seguintes azimute plano e distância:81°00'33.94" e 433.27; até o vértice P154, de coordenadas N 7426263.37 m e E 341940.21 m; deste segue com os seguintes azimute plano e distância:30°28'2.56" e 262.30; até o vértice P155, de coordenadas N 7426489.45 m e E 342073.21 m; deste segue com os seguintes azimute plano e distância:126°53'8.77" e 123.48; até o vértice P156, de coordenadas N 7426415.34 m e E 342171.97 m; deste segue com os seguintes azimute plano e distância:57°21'58.45" e 278.12; até o vértice P157, de coordenadas N 7426565.32 m e E 342406.18 m; deste segue com os seguintes azimute plano e distância:174°25'46" e 182.33; até o vértice P158, de coordenadas N 7426793.02 m e E 342461.62 m; deste segue com os seguintes azimute plano e distância:60°32'41.94" e 800.80; até o vértice P159, de coordenadas N 7427132.81 m e E 343158.92 m; deste segue com os seguintes azimute plano e distância:104°01'30.43" e 336.65; até o vértice P160, de coordenadas N 7427051.22 m e E 343485.53 m; deste segue com os seguintes azimute plano e distância:73°07'28.45" e 596.74; até o vértice P161, de coordenadas N 7427224.45 m e E 344056.57 m; deste segue com os seguintes azimute plano e distância:39°02'31.73" e 957.34; até o vértice P162, de coordenadas N 7427968.00 m e E 344659.59 m; deste segue com os seguintes azimute plano e distância:91°09'45.91" e 383.70; até o vértice P163, de coordenadas N 7427960.21 m e E 345043.21 m; deste segue com os seguintes azimute plano e distância:77°59'43.22" e 227.40; até o vértice P164, de coordenadas N 7428007.51 m e E 345265.63 m; deste segue com os seguintes azimute plano e distância:91°05'14.29" e 270.44; até o vértice P165, de coordenadas N 7428002.38 m e E 345356.30 m; deste segue com os seguintes azimute plano e distância:70°30'48.54" e 390.99; até o vértice P166, de coordenadas N 7428132.81 m e E 345904.63 m; deste segue com os seguintes azimute plano e distância:86°41'47.58" e 187.32; até o vértice P167, de coordenadas N 7428143.60 m e E 346091.61 m; deste segue com os seguintes azimute plano e distância:59°46'15.74" e 163.39; até o vértice P168, de coordenadas N 7428225.78 m e E 346232.85 m, encerrando esta descrição. Todas as coordenadas aqui descritas estão georeferenciadas ao Sistema Geodésico Brasileiro. Neste Bairro estão inseridos os seguintes loteamentos, desmembramentos ou glebas:

04	47	Chácara Eucaliptos
06	01	Chácaras Candário Belga
06	03	Parque das Fontes
06	68	Estância "Lady" Eliza

Mairiporã, 27/02/2018

ARQ. ANA CRISTINA SANTIAGO ROBLES  
CAU: 44869-9

**MEMORIAL DESCRITIVO  
ABAIRAMENTO**

**RIO ACIMA**

Inicia-se a descrição deste perímetro no vértice P10, de coordenadas N 7421432.91 m e E 3355717.40 m, Datum SIRGAS 2000 com Meridiano Central -45, com os seguintes azimute plano e distância:98°43'48.37" e 92.61; até o vértice P11, de coordenadas N 7421418.85 m e E 335808.93 m; deste segue com os seguintes azimute plano e distância:139°49'44.37" e 147.47; até o vértice P12, de coordenadas N 7421306.17 m e E 336020.17 m; deste segue com os seguintes azimute plano e distância:171°08'56.43" e 92.98; até o vértice P13, de coordenadas N 7421076.76 m e E 336034.47 m; deste segue com os seguintes azimute plano e distância:170°53'33.18" e 77.89; até o vértice P14, de coordenadas N 7421000.45 m e E 336046.73 m; deste segue com os seguintes azimute plano e distância:171°21'59.09" e 81.54; até o vértice P15, de coordenadas N 7420919.42 m e E 336058.97 m; deste segue com os seguintes azimute plano e distância:194°57'11.09" e 165.64; até o vértice P16, de coordenadas N 7420765.40 m e E 336016.23 m; deste segue com os seguintes azimute plano e distância:194°53'28.76" e 159.01; até o vértice P17, de coordenadas N 7420606.73 m e E 335975.37 m; deste segue com os seguintes azimute plano e distância:236°21'50.97" e 183.40; até o vértice P18, de coordenadas N 7420504.14 m e E 335822.68 m; deste segue com os seguintes azimute plano e distância:176°12'27.99" e 152.52; até o vértice P19, de coordenadas N 7420351.96 m e E 335832.76 m; deste segue com os seguintes azimute plano e distância:170°59'57.84" e 161.12; até o vértice P20, de coordenadas N 7420191.06 m e E 335841.24 m; deste segue com os seguintes azimute plano e distância:130°52'11.10" e 191.07; até o vértice P21, de coordenadas N 7420066.34 m e E 335895.73 m; deste segue com os seguintes azimute plano e distância:169°47'49.51" e 143.46; até o vértice P22, de coordenadas N 7419926.37 m e E 335935.10 m; deste segue com os seguintes azimute plano e distância:234°47'42.87" e 78.19; até o vértice P23, de coordenadas N 7419881.29 m e E 335954.61 m; deste segue com os seguintes azimute plano e distância:240°04'41.12" e 304.28; até o vértice P24, de coordenadas N 7419728.46 m e E 335991.61 m; deste segue com os seguintes azimute plano e distância:350°38'55.61" e 297.59; até o vértice P25, de coordenadas N 7420023.10 m e E 335642.56 m; deste segue com os seguintes azimute plano e distância:240°29'36.50" e 355.82; até o vértice P26, de coordenadas N 7419847.85 m e E 335328.89 m; deste segue com os seguintes azimute plano e distância:237°05'1.91" e 453.28; até o vértice P27, de coordenadas N 7419601.55 m e E 334952.37 m; deste segue com os seguintes azimute plano e distância:217°17'36.02" e 138.57; até o vértice P28, de coordenadas N 7419491.29 m e E 334868.41 m; deste segue com os seguintes azimute plano e distância:217°04'6.33" e 189.05; até o vértice P29, de coordenadas N 7419345.46 m e E 334754.46 m; deste segue com os seguintes azimute plano e distância:181°22'24.27" e 298.96; até o vértice P30, de coordenadas N 7418044.09 m e E 334786.31 m; deste segue com os seguintes azimute plano e distância:259°00'36.57" e 254.35; até o vértice P31, de coordenadas N 7417982.61 m e E 334581.25 m; deste segue com os seguintes azimute plano e distância:240°37'41.61" e 369.10; até o vértice P32, de coordenadas N 7417836.14 m e E 334200.71 m; deste segue com os seguintes azimute plano e distância:248°31'15.45" e 348.24; até o vértice P33, de coordenadas N 7417697.45 m e E 333821.87 m; deste segue com os seguintes azimute plano e distância:319°19'16.49" e 522.44; até o vértice P34, de coordenadas N 7418093.66 m e E 333540.74 m; deste segue com os seguintes azimute plano e distância:270°09'54.52" e 1058.31; até o vértice P35, de coordenadas N 7418096.71 m e E 332482.43 m; deste segue com os seguintes azimute plano e distância:216°40'33.57" e 381.59; até o vértice P36, de coordenadas N 7417798.80 m e E 332342.97 m; deste segue com os seguintes azimute plano e distância:217°29'53.77" e 544.99; até o vértice P37, de coordenadas N 7417366.34 m e E 331912.31 m; deste segue com os seguintes azimute plano e distância:287°44'21.25" e 1069.67; até o vértice P38, de coordenadas N 7417692.26 m e E 330893.50 m; deste segue com os seguintes azimute plano e distância:317°49'20.39" e 616.72; até o vértice P39, de coordenadas N 7418149.29 m e E 330479.41 m; deste segue com os seguintes azimute plano e distância:278°04'37.70" e 8.00; até o vértice P40, de coordenadas N 7418150.41 m e E 330471.49 m; deste segue com os seguintes azimute plano e distância:215°09'15.69" e 8.37; até o vértice P41, de coordenadas N 7418143.57 m e E 330466.67 m; deste segue com os seguintes azimute plano e distância:248°29'10.10" e 47.56; até o vértice P42, de coordenadas N 7418126.11 m e E 330423.43 m; deste segue com os seguintes azimute plano e distância:242°17'16.39" e 83.00; até o vértice P43, de coordenadas N 7418087.51 m e E 330348.95 m; deste segue com os seguintes azimute plano e distância:269°30'24.28" e 32.26; até o vértice P44, de coordenadas N 7418087.31 m e E 330316.69 m; deste segue com os

seguintes azimute plano e distância:280°56'1.66" e 185.97; até o vértice P47, de coordenadas N 7418122.59 m e E 330134.10 m; deste segue com os seguintes azimute plano e distância:71°40'53.3" e 77.26; até o vértice P48, de coordenadas N 7418199.23 m e E 330143.84 m; deste segue com os seguintes azimute plano e distância:9°09'8.42" e 86.88; até o vértice P49, de coordenadas N 7418044.90 m e E 330157.66 m; deste segue com os seguintes azimute plano e distância:11°08'26.71" e 94.95; até o vértice P50, de coordenadas N 7418378.17 m e E 330176.00 m; deste segue com os seguintes azimute plano e distância:73°21'11.91" e 204.66; até o vértice P51, de coordenadas N 7418437.31 m e E 330371.93 m; deste segue com os seguintes azimute plano e distância:73°12'10.60" e 160.39; até o vértice P52, de coordenadas N 7418483.66 m e E 330254.48 m; deste segue com os seguintes azimute plano e distância:73°16'11.76" e 89.41; até o vértice P53, de coordenadas N 7418509.40 m e E 330611.11 m; deste segue com os seguintes azimute plano e distância:68°01'34.57" e 162.62; até o vértice P54, de coordenadas N 7418570.25 m e E 330761.92 m; deste segue com os seguintes azimute plano e distância:66°04'19.34" e 205.49; até o vértice P55, de coordenadas N 7418653.59 m e E 330949.75 m; deste segue com os seguintes azimute plano e distância:121°12'48.95" e 365.03; até o vértice P56, de coordenadas N 7418464.43 m e E 331261.94 m; deste segue com os seguintes azimute plano e distância:104°50'57.91" e 232.12; até o vértice P57, de coordenadas N 7418404.94 m e E 331486.30 m; deste segue com os seguintes azimute plano e distância:52°31'24.11" e 217.33; até o vértice P58, de coordenadas N 7418537.17 m e E 331658.73 m; deste segue com os seguintes azimute plano e distância:12°11'36.50" e 229.45; até o vértice P59, de coordenadas N 7418706.17 m e E 333483.37 m; deste segue com os seguintes azimute plano e distância:74°43'18.14" e 240.15; até o vértice P60, de coordenadas N 7418707.00 m e E 332045.04 m; deste segue com os seguintes azimute plano e distância:53°31'49.12" e 302.67; até o vértice P61, de coordenadas N 7418949.90 m e E 332288.44 m; deste segue com os seguintes azimute plano e distância:348°49'33.06" e 247.19; até o vértice P62, de coordenadas N 7419192.40 m e E 332240.54 m; deste segue com os seguintes azimute plano e distância:328°58'2.88" e 502.27; até o vértice P63, de coordenadas N 7419622.57 m e E 331981.24 m; deste segue com os seguintes azimute plano e distância:358°58'2.26" e 268.07; até o vértice P64, de coordenadas N 7419890.59 m e E 331976.41 m; deste segue com os seguintes azimute plano e distância:20°47'41.56" e 187.26; até o vértice P65, de coordenadas N 7420065.65 m e E 332042.89 m; deste segue com os seguintes azimute plano e distância:319°46'22.42" e 393.19; até o vértice P66, de coordenadas N 7420065.65 m e E 331788.96 m; deste segue com os seguintes azimute plano e distância:356°06'58.99" e 80.61; até o vértice P67, de coordenadas N 7420446.28 m e E 331783.50 m; deste segue com os seguintes azimute plano e distância:83°13'48.72" e 1181.31; até o vértice P68, de coordenadas N 7420565.53 m e E 332956.58 m; deste segue com os seguintes azimute plano e distância:53°32'36.58" e 413.13; até o vértice P69, de coordenadas N 7420801.12 m e E 333308.99 m; deste segue com os seguintes azimute plano e distância:150°59'39.20" e 384.14; até o vértice P70, de coordenadas N 7420545.17 m e E 333495.26 m; deste segue com os seguintes azimute plano e distância:85°21'38.38" e 187.06; até o vértice P71, de coordenadas N 7420543.15 m e E 333665.29 m; deste segue com os seguintes azimute plano e distância:151°13'51.49" e 344.51; até o vértice P72, de coordenadas N 7420241.16 m e E 333831.10 m; deste segue com os seguintes azimute plano e distância:76°38'26.12" e 669.76; até o vértice P73, de coordenadas N 7420395.92 m e E 334248.73 m; deste segue com os seguintes azimute plano e distância:49°53'2.20" e 601.02; até o vértice P74, de coordenadas N 7420782.91 m e E 334942.58 m; deste segue com os seguintes azimute plano e distância:50°03'57.92" e 341.51; até o vértice P75, de coordenadas N 7421002.13 m e E 335204.25 m; deste segue com os seguintes azimute plano e distância:49°58'49.94" e 229.00; até o vértice P76, de coordenadas N 7421149.38 m e E 335379.83 m; deste segue com os seguintes azimute plano e distância:90°06'7.34" e 232.46; até o vértice P77, de coordenadas N 7421298.49 m e E 335576.17 m; deste segue com os seguintes azimute plano e distância:49°49'46.02" e 208.38; até o vértice P78, de coordenadas N 7421432.91 m e E 335717.40 m, encerrando esta descrição. Todas as coordenadas aqui descritas estão georeferenciadas ao Sistema Geodésico Brasileiro. Neste Bairro estão inseridos os seguintes loteamentos, desmembramentos ou glebas:

04	32	Campos de Mairiporã Gleba 1
04	33	Campos de Mairiporã Gleba 2
04	40	Campos de Mairiporã Gleba 3
04	45	São Gabriel das Jaboticabeiras
04	71	Alpes de Mairiporã
04	85	Jardim Lago da Cantareira
04	97	Richard Leslie Huber
05	41	Mirante do Lago Azul
05	44	Jardins de Mairiporã I
05	45	Sítio Pedra da Figueira
05	81	Núcleo São Vicente
05	88	Jardim de Mairiporã II
05	89	Jardim Mairiporã - Represa I e II
05	94	Carrões de Mairiporã
06	15	David Simonovitch
06	44	Sítio São Vicente

Mairiporã, 27/02/2018

ARQ. ANA CRISTINA SANTIAGO ROBLES  
CAU: 44869-9

**MEMORIAL DESCRITIVO  
ABAIRAMENTO**

**RIO ACIMA**

Inicia-se a descrição deste perímetro no vértice P10, de coordenadas N 7425735.66 m e E 346990.48 m, Datum SIRGAS 2000 com Meridiano Central -45, deste segue com os seguintes azimute plano e distância:133°18'21.35" e 361.20; até o vértice P11, de coordenadas N 7425412.96 m e E 347092.74 m; deste segue com os seguintes azimute plano e distância:127°32'29.26" e 290.56; até o vértice P12, de coordenadas N 7425235.91 m e E 347323.13 m; deste segue com os seguintes azimute plano e distância:135°26'29.93" e 153.63; até o vértice P13, de coordenadas N 7425098.51 m e E 347391.87 m; deste segue com os seguintes azimute plano e distância:174°06'15.45" e 151.99; até o vértice P14, de coordenadas N 7424947.32 m e E 347407.47 m; deste segue com os seguintes azimute plano e distância:158°57'19.58" e 226.12; até o vértice P15, de coordenadas N 7424734.29 m e E 347488.67 m; deste segue com os seguintes azimute plano e distância:168°09'39.49" e 328.82; até o vértice P16, de coordenadas N 7424416.46 m e E 347556.13 m; deste segue com os seguintes azimute plano e distância:169°10'13.71" e 232.10; até o vértice P17, de coordenadas N 7424187.29 m e E 347603.71 m; deste segue com os seguintes azimute plano e distância:175°54'46.90" e 743.09; até o vértice P18, de coordenadas N 7423446.09 m e E 347656.68 m; deste segue com os seguintes azimute plano e distância:175°36'19.15" e 582.10; até o vértice P19, de coordenadas N 7422665.70 m e E 347701.28 m; deste segue com os seguintes azimute plano e distância:212°32'29.26" e 304.47; até o vértice P20, de coordenadas N 7422606.15 m e E 347542.10 m; deste segue com os seguintes azimute plano e distância:125°49'39.10" e 214.85; até o vértice P21, de coordenadas N 7422480.39 m e E 347716.29 m; deste segue com os seguintes azimute plano e distância:144°13'11.81" e 282.53; até o vértice P22, de coordenadas N 7422251.18 m e E 347881.48 m; deste segue com os seguintes azimute plano e distância:257°05'51.26" e 341.47; até o vértice P23, de coordenadas N 7422174.93 m e E 347548.63 m; deste segue com os seguintes azimute plano e distância:219°09'42.63" e 220.46; até o vértice P24, de coordenadas N 7422004.00 m e E 347409.41 m; deste segue com os seguintes azimute plano e distância:116°06'15.19" e 194.02; até o vértice P25, de coordenadas N 7421918.54 m e E 347583.82 m; deste segue com os seguintes azimute plano e distância:258°25'1.26" e 448.24; até o vértice P26, de coordenadas N 7421828.54 m e E 347144.70 m; deste segue com os seguintes azimute plano e distância:275°09'16.58" e 197.58; até o vértice P27, de coordenadas N 7421846.29 m e E 346947.93 m; deste segue com os seguintes azimute plano e distância:3°21'18.72" e 504.44; até o vértice P28, de coordenadas N 7422349.86 m e E 346977.93 m; deste segue com os seguintes azimute plano e distância:238°32'52.43" e 701.99; até o vértice P29, de coordenadas N 7421983.57 m e E 346376.60 m; deste segue com os seguintes azimute plano e distância:302°13'44.64" e 289.52; até o vértice P30, de coordenadas N 7422137.98 m e E 346133.68 m; deste segue com os seguintes azimute plano e distância:275°50'44.11" e 1375.91; até o vértice P31, de coordenadas N 7422278.11 m e E 344764.93 m; deste segue com os seguintes azimute plano e distância:347°37'50.50" e 262.42; até o vértice P32, de coordenadas N 7422632.11 m e E 344687.28 m; deste segue com os seguintes azimute plano e distância:306°08'1.35" e 582.98; até o vértice P33, de coordenadas N 7422964.09 m e E 344232.60 m; deste segue com os seguintes azimute plano e distância:260°06'14.93" e 1171.81; até o vértice P34, de coordenadas N 7422762.70 m e E 343078.23 m; deste segue com os seguintes azimute plano e distância:246°22'48.13" e 499.07; até o vértice P35, de coordenadas N 7422652.74 m e E 342620.96 m; deste segue com os seguintes azimute plano e distância:236°51'11.30" e 620.44; até o vértice P36, de coordenadas N 7422223.51 m e E 342101.48 m; deste segue com os seguintes azimute plano e distância:269°51'14.54" e 535.38; até o vértice P37, de coordenadas N 7422214.98 m e E 341568.16 m; deste segue com os seguintes azimute plano e distância:297°14'54.73" e 64.06; até o vértice P38, de coordenadas N 7422244.31 m e E 341509.21 m; deste segue com os seguintes azimute plano e distância:271°09'3.69" e 112.26; até o vértice P39, de coordenadas N 7422466.57 m e E 341509.21 m; deste segue com os seguintes azimute plano e distância:297°18'20.98" e 327.34; até o vértice P40, de coordenadas N 7422396.73 m e E 341106.11 m; deste segue com os seguintes azimute plano e distância:219°47'48.82" e 300.35; até o vértice P41, de coordenadas N 7422165.97 m e E 340913.87 m; deste segue com os seguintes azimute plano e distância:191°54'11.08" e 572.01; até o vértice P42, de coordenadas N 7421606.26 m e E 340756.89 m; deste segue com os seguintes azimute plano e distância:229°36'39.16" e 160.29; até o vértice P43, de coordenadas N 7421502.39 m e E 340673.80 m; deste segue com os seguintes azimute plano e distância:182°47'29.90" e 208.61; até o vértice P44, de coordenadas N 742194.03 m e E 340663.64 m; deste segue com os seguintes azimute plano e distância:167°50'49.71" e 347.85; até o vértice P45, de coordenadas N 7420953.97 m e E 340736.87 m; deste segue com os seguintes azimute plano e distância:265°22'57.87" e 285.64; até o vértice P46, de coordenadas N



segue com os seguintes azimute plano e distância:285°03'23.48" e 137.90; até o vértice P147, de coordenadas N 7421533.47 m e E 339374.38 m; deste segue com os seguintes azimute plano e distância:256°42'8.38" e 188.43; até o vértice P148, de coordenadas N 7421490.13 m e E 339191.00 m; deste segue com os seguintes azimute plano e distância:214°25'14.75" e 453.95; até o vértice P149, de coordenadas N 7421115.66 m e E 338934.40 m; deste segue com os seguintes azimute plano e distância:272°40'24.94" e 193.03; até o vértice P150, de coordenadas N 7421124.66 m e E 338741.58 m; deste segue com os seguintes azimute plano e distância:227°45'25.04" e 684.15; até o vértice P151, de coordenadas N 7420664.72 m e E 338235.10 m; deste segue com os seguintes azimute plano e distância:273°34'41.27" e 652.72; até o vértice P152, de coordenadas N 7420668.82 m e E 338169.51 m; deste segue com os seguintes azimute plano e distância:3°45'3.50" e 104.93; até o vértice P153, de coordenadas N 7420773.53 m e E 338176.37 m; deste segue com os seguintes azimute plano e distância:4°31'17.24" e 125.97; até o vértice P154, de coordenadas N 7420899.11 m e E 338186.30 m; deste segue com os seguintes azimute plano e distância:3°03'56.65" e 76.88; até o vértice P155, de coordenadas N 7420975.88 m e E 338190.42 m; deste segue com os seguintes azimute plano e distância:24°55'58.20" e 321.70; até o vértice P156, de coordenadas N 7421267.60 m e E 338326.03 m; deste segue com os seguintes azimute plano e distância:44°37'17.30" e 1297.75; até o vértice P157, de coordenadas N 7422191.29 m e E 339237.60 m; deste segue com os seguintes azimute plano e distância:2°43'55.03" e 682.91; até o vértice P158, de coordenadas N 7422853.45 m e E 339259.20 m; deste segue com os seguintes azimute plano e distância:116°134.86" e 519.38; até o vértice P159, de coordenadas N 7422624.00 m e E 339375.12 m; deste segue com os seguintes azimute plano e distância:10°25'59.00" e 182.06; até o vértice P160, de coordenadas N 7422803.05 m e E 339768.09 m; deste segue com os seguintes azimute plano e distância:29°31'26.58" e 155.32; até o vértice P161, de coordenadas N 7422864.42 m e E 339625.41 m; deste segue com os seguintes azimute plano e distância:32°24'36.72" e 604.65; até o vértice P162, de coordenadas N 7423374.89 m e E 339949.49 m; deste segue com os seguintes azimute plano e distância:79°55'48.82" e 248.12; até o vértice P163, de coordenadas N 7423418.27 m e E 340193.79 m; deste segue com os seguintes azimute plano e distância:32°74'130.88" e 197.86; até o vértice P171, de coordenadas N 7424786.90 m e E 343674.38 m; deste segue com os seguintes azimute plano e distância:63°29'39.77" e 563.15; até o vértice P172, de coordenadas N 7425038.23 m e E 344178.34 m; deste segue com os seguintes azimute plano e distância:115°11'07.04" e 492.15; até o vértice P173, de coordenadas N 7424828.29 m e E 344623.71 m; deste segue com os seguintes azimute plano e distância:180°27'9.57" e 344.51; até o vértice P174, de coordenadas N 7424484.29 m e E 344620.99 m; deste segue com os seguintes azimute plano e distância:76°15'47.52" e 567.76; até o vértice P175, de coordenadas N 7424619.12 m e E 345172.51 m; deste segue com os seguintes azimute plano e distância:49°12'4.86" e 465.75; até o vértice P176, de coordenadas N 7424923.44 m e E 345525.08 m; deste segue com os seguintes azimute plano e distância:39°13'38.36" e 482.25; até o vértice P177, de coordenadas N 7425294.81 m e E 345832.72 m; deste segue com os seguintes azimute plano e distância:51°45'14.11" e 356.54; até o vértice P178, de coordenadas N 7425515.53 m e E 346112.73 m; deste segue com os seguintes azimute plano e distância:88°45'27.82" e 373.88; até o vértice P179, de coordenadas N 7425523.63 m e E 346486.52 m; deste segue com os seguintes azimute plano e distância:50°04'46.50" e 321.42; até o vértice P180, de coordenadas N 7425729.89 m e E 346733.03 m; deste segue com os seguintes azimute plano e distância:89°18'42.54" e 197.54; até o vértice P10, de coordenadas N 7425735.66 m e E 346930.48 m, encerrando esta descrição. Todas as coordenadas aqui descritas estão georeferenciadas ao Sistema Geodésico Brasileiro. Neste Bairro estão inseridos os seguintes loteamentos, desmembramentos ou glebas:

03	49	Aparecida Franco de Almeida
03	99	Mairiporã - Ind e Com. Papel Papelão Ltda
04	05	Juveníl Almeida Cardoso
04	12	Jardim Augusto Coimbra
04	47	Chácara Dom Bosco
05	02	"Prince II"
05	07	Residencial Reserva da Serra
05	27	Ypeville
05	28	Portal das Colinas
05	31	Jardim Sandra I
05	32	Jardim Maria Eugênia
05	33	Quintal do Sol
06	22	João Guilherme Hipólito
06	36	Jardim Sandra II
06	74	Carmen Farah Faria e outros
06	78	Espólio de Laurindo Félix da Silva
07	08	Jose Efigênio da Silva
07	46	Igreja Cristã Pentecosta da Bíblia do Brasil
11	01	Vila São José
11	06	Vila Arnoni
11	07	Sítio Santa Luzia
11	09	Itaipava
11	10	Sítio Mathias
11	11	Sítio Pica Pau
11	14	Espólio de Aletério Gomes de Brito

Mairiporã, 27/02/2018

ARQ. ANA CRISTINA SANTIAGO ROBLES  
CAU: 44869-9

**MEMORIAL DESCRITIVO  
ABAIRRAMENTO**

**ROSEIRA**

Inicia-se a descrição deste perímetro no vértice P10, de coordenadas N 7415103.49 m e E 335549.73 m, Datum SIRGAS 2000 com Meridiano Central -45, com os seguintes azimute plano e distância:107°03'55.68" e 109.36; até o vértice P11, de coordenadas N 7415074.40 m e E 335654.27 m; deste segue com os seguintes azimute plano e distância:176°04'21.61" e 78.48; até o vértice P12, de coordenadas N 7414993.10 m e E 335659.64 m; deste segue com os seguintes azimute plano e distância:175°48'9.56" e 126.03; até o vértice P13, de coordenadas N 7414867.42 m e E 335668.87 m; deste segue com os seguintes azimute plano e distância:202°56'31.51" e 422.08; até o vértice P14, de coordenadas N 7414478.72 m e E 335504.34 m; deste segue com os seguintes azimute plano e distância:203°22'27.21" e 202.58; até o vértice P15, de coordenadas N 7414292.77 m e E 335423.97 m; deste segue com os seguintes azimute plano e distância:104°10'54.95" e 147.06; até o vértice P16, de coordenadas N 7414256.74 m e E 335566.55 m; deste segue com os seguintes azimute plano e distância:187°57'49.59" e 145.34; até o vértice P17, de coordenadas N 7414112.80 m e E 335546.41 m; deste segue com os seguintes azimute plano e distância:90°30'20.20" e 490.52; até o vértice P18, de coordenadas N 7414108.47 m e E 336036.91 m; deste segue com os seguintes azimute plano e distância:140°06'25.19" e 271.75; até o vértice P19, de coordenadas N 7413899.96 m e E 336211.20 m; deste segue com os seguintes azimute plano e distância:151°48'56.17" e 171.77; até o vértice P20, de coordenadas N 7413748.58 m e E 336292.33 m; deste segue com os seguintes azimute plano e distância:169°20'7.26" e 90.99; até o vértice P21, de coordenadas N 7413659.15 m e E 336305.17 m; deste segue com os seguintes azimute plano e distância:217°02'15.79" e 1531.96; até o vértice P22, de coordenadas N 7412438.28 m e E 335386.40 m; deste segue com os seguintes azimute plano e distância:185°04'47.54" e 198.56; até o vértice P23, de coordenadas N 7412238.51 m e E 335368.82 m; deste segue com os seguintes azimute plano e distância:251°47'43.94" e 245.27; até o vértice P24, de coordenadas N 7412161.88 m e E 335135.83 m; deste segue com os seguintes azimute plano e distância:278°31'51.56" e 791.32; até o vértice P25, de coordenadas N 7412279.27 m e E 334353.27 m; deste segue com os seguintes azimute plano e distância:203°34'28.96" e 371.69; até o vértice P26, de coordenadas N 7411938.60 m e E 334204.62 m; deste segue com os seguintes azimute plano e distância:129°36'12.99" e 381.79; até o vértice P27, de coordenadas N 7411695.22 m e E 334498.78 m; deste segue com os seguintes azimute plano e distância:160°02'20.24" e 402.53; até o vértice P28, de coordenadas N 7411316.88 m e E 334366.19 m; deste segue com os seguintes azimute plano e distância:114°29'50.48" e 375.56; até o vértice P29, de coordenadas N 7411161.15 m e E 334977.95 m; deste segue com os seguintes azimute plano e distância:102°37'5.86" e 588.35; até o vértice P30, de coordenadas N 7411032.62 m e E 335552.09 m; deste segue com os seguintes azimute plano e distância:208°16'56.92" e 597.76; até o vértice P31, de coordenadas N 7410506.22 m e E 335268.66 m; deste segue com os seguintes azimute plano e distância:162°29'26.76" e 386.83; até o vértice P32, de coordenadas N 7410137.50 m e E 335385.18 m; deste segue com os seguintes azimute plano e distância:251°34'38.54" e 157.43; até o vértice P33, de coordenadas N 7410087.75 m e E 335235.81 m; deste segue com os seguintes azimute plano e distância:231°04'56.17" e 255.31; até o vértice P34, de coordenadas N 7409927.36 m e E 335037.17 m; deste segue com os seguintes azimute plano e distância:161°35'26.76" e 348.02; até o vértice P35, de coordenadas N 7409597.57 m e E 335147.07 m; deste segue com os seguintes azimute plano e distância:149°02'28.03" e 233.63; até o vértice P36, de coordenadas N 7409396.90 m e E 335267.26 m; deste segue com os seguintes azimute plano e distância:227°27'6.64" e 120.11; até o vértice P37, de coordenadas N 7409315.58 m e E 335178.77 m; deste segue com os seguintes azimute plano e distância:269°34'5.32" e 328.61; até o vértice P38, de coordenadas N 7409313.10 m e E 334850.17 m; deste segue com os seguintes azimute plano e distância:252°08'6.88" e 335.55; até o vértice P39, de coordenadas N 7409210.17 m e E 334530.80 m; deste segue com os seguintes azimute plano e distância:322°04'35.77" e 261.52; até o vértice P40, de coordenadas N 7409416.46 m e E 334370.07 m; deste segue com os seguintes azimute plano e distância:272°48'26.75" e 111.20; até o vértice P41, de coordenadas N 7409421.91 m e E 334259.00 m; deste segue com os seguintes azimute plano e distância:344°18'24.32" e 293.51; até o vértice P42, de coordenadas N 7409704.48 m e E 334179.61 m; deste segue com os seguintes azimute plano e distância:322°14'28.87" e 431.68; até o vértice P43, de coordenadas N 7410045.76 m e E 333915.28 m; deste segue com os seguintes azimute plano e distância:294°20'42.36" e 168.66; até o vértice P44, de coordenadas N 7410115.29 m e E 333761.62 m; deste segue

com os seguintes azimute plano e distância:243°37'32.29" e 159.26; até o vértice P45, de coordenadas N 7410044.54 m e E 333618.93 m; deste segue com os seguintes azimute plano e distância:286°51'41.67" e 212.38; até o vértice P46, de coordenadas N 7410106.14 m e E 333415.68 m; deste segue com os seguintes azimute plano e distância:347°55'20.46" e 154.40; até o vértice P47, de coordenadas N 7410075.12 m e E 333383.38 m; deste segue com os seguintes azimute plano e distância:45°50'43.58" e 242.86; até o vértice P48, de coordenadas N 7410426.30 m e E 333557.62 m; deste segue com os seguintes azimute plano e distância:354°40'9.61" e 413.87; até o vértice P49, de coordenadas N 7410838.37 m e E 333519.17 m; deste segue com os seguintes azimute plano e distância:298°15'9.00" e 176.50; até o vértice P50, de coordenadas N 7410921.92 m e E 333363.70 m; deste segue com os seguintes azimute plano e distância:317°18'20.91" e 202.90; até o vértice P51, de coordenadas N 7411071.05 m e E 333262.12 m; deste segue com os seguintes azimute plano e distância:263°46'25.79" e 236.84; até o vértice P52, de coordenadas N 7411045.36 m e E 332990.68 m; deste segue com os seguintes azimute plano e distância:283°51'29.34" e 248.75; até o vértice P53, de coordenadas N 741104.94 m e E 332749.17 m; deste segue com os seguintes azimute plano e distância:252°27'54.91" e 266.93; até o vértice P54, de coordenadas N 7411024.52 m e E 332494.64 m; deste segue com os seguintes azimute plano e distância:179°01'14.27" e 237.04; até o vértice P55, de coordenadas N 7410787.52 m e E 332498.70 m; deste segue com os seguintes azimute plano e distância:300°09'22.13" e 78.39; até o vértice P56, de coordenadas N 7410825.69 m e E 332492.64 m; deste segue com os seguintes azimute plano e distância:230°36'5.43" e 58.10; até o vértice P57, de coordenadas N 7410789.01 m e E 332387.76 m; deste segue com os seguintes azimute plano e distância:199°23'49.11" e 63.62; até o vértice P58, de coordenadas N 7410723.37 m e E 332366.76 m; deste segue com os seguintes azimute plano e distância:152°23'0.89" e 32.21; até o vértice P59, de coordenadas N 7410700.09 m e E 332380.18 m; deste segue com os seguintes azimute plano e distância:224°41'21.63" e 57.60; até o vértice P60, de coordenadas N 7410650.14 m e E 332339.67 m; deste segue com os seguintes azimute plano e distância:283°28'1.48" e 35.92; até o vértice P61, de coordenadas N 7410667.50 m e E 332304.74 m; deste segue com os seguintes azimute plano e distância:279°43'6.67" e 25.27; até o vértice P62, de coordenadas N 7410671.77 m e E 332279.03 m; deste segue com os seguintes azimute plano e distância:301°50'31.15" e 48.03; até o vértice P63, de coordenadas N 7410697.11 m e E 332239.03 m; deste segue com os seguintes azimute plano e distância:279°45'33.27" e 39.69; até o vértice P64, de coordenadas N 7410699.71 m e E 332199.43 m; deste segue com os seguintes azimute plano e distância:326°27'42.38" e 34.02; até o vértice P65, de coordenadas N 7410787.07 m e E 332180.63 m; deste segue com os seguintes azimute plano e distância:10°22'9.57" e 29.50; até o vértice P66, de coordenadas N 7410757.08 m e E 332185.94 m; deste segue com os seguintes azimute plano e distância:3°52'53.04" e 483.48; até o vértice P67, de coordenadas N 7411239.46 m e E 332218.62 m; deste segue com os seguintes azimute plano e distância:335°13'26.17" e 166.55; até o vértice P68, de coordenadas N 7411390.58 m e E 332146.83 m; deste segue com os seguintes azimute plano e distância:237°57'35.32" e 217.38; até o vértice P69, de coordenadas N 7411275.36 m e E 331964.58 m; deste segue com os seguintes azimute plano e distância:338°32'46.38" e 544.62; até o vértice P70, de coordenadas N 7411872.25 m e E 331765.38 m; deste segue com os seguintes azimute plano e distância:10°55'2.20" e 137.38; até o vértice P71, de coordenadas N 7411917.14 m e E 331791.38 m; deste segue com os seguintes azimute plano e distância:11°14'52.93" e 226.58; até o vértice P72, de coordenadas N 7411989.98 m e E 332005.94 m; deste segue com os seguintes azimute plano e distância:18°37'6.16" e 92.30; até o vértice P73, de coordenadas N 7412077.45 m e E 332035.41 m; deste segue com os seguintes azimute plano e distância:332°49'12.70" e 208.79; até o vértice P74, de coordenadas N 7412263.19 m e E 331940.03 m; deste segue com os seguintes azimute plano e distância:274°23'42.28" e 51.03; até o vértice P75, de coordenadas N 7412267.60 m e E 331872.61 m; deste segue com os seguintes azimute plano e distância:344°44'11.82" e 62.83; até o vértice P76, de coordenadas N 7412327.71 m e E 331872.61 m; deste segue com os seguintes azimute plano e distância:37°08'33.26" e 283.40; até o vértice P77, de coordenadas N 7412553.62 m e E 332043.73 m; deste segue com os seguintes azimute plano e distância:31°25'54.48" e 207.27; até o vértice P78, de coordenadas N 7412694.70 m e E 331891.89 m; deste segue com os seguintes azimute plano e distância:69°49'29.02" e 260.46; até o vértice P79, de coordenadas N 7412784.53 m e E 332136.37 m; deste segue com os seguintes azimute plano e distância:143°35'54.23" e 120.87; até o vértice P80, de coordenadas N 7412687.25 m e E 332206.10 m; deste segue com os seguintes azimute plano e distância:26°10'8.45" e 79.32; até o vértice P81, de coordenadas N 7412758.43 m e E 332243.08 m; deste segue com os seguintes azimute plano e distância:76°12'59.58" e 119.99; até o vértice P82, de coordenadas N 7412787.02 m e E 332359.61 m; deste segue com os seguintes azimute plano e distância:350°59'26.15" e 206.66; até o vértice P83, de coordenadas N 7412991.13 m e E 332327.25 m; deste segue com os seguintes azimute plano e distância:83°05'40.37" e 214.36; até o vértice P84, de coordenadas N 7413016.91 m e E 332500.06 m; deste segue com os seguintes azimute plano e distância:1°35'53.27" e 418.16; até o vértice P85, de coordenadas N 7413434.90 m e E 332551.72 m; deste segue com os seguintes azimute plano e distância:20°15'3.91" e 241.69; até o vértice P86, de coordenadas N 7413661.65 m e E 332635.38 m; deste segue com os seguintes azimute plano e distância:69°57'47.77" e 296.47; até o vértice P87, de coordenadas N 7413763.23 m e E 332913.90 m; deste segue com os seguintes azimute plano e distância:114°49'5.66" e 123.18; até o vértice P88, de coordenadas N 7413711.52 m e E 333025.71 m; deste segue com os seguintes azimute plano e distância:83°25'47.89" e 140.79; até o vértice P89, de coordenadas N 7413727.63 m e E 333165.57 m; deste segue com os seguintes azimute plano e distância:51°37'42.58" e 370.30; até o vértice P90, de coordenadas N 7413957.50 m e E 333455.88 m; deste segue com os seguintes azimute plano e distância:122°45'17" e 172.69; até o vértice P91, de coordenadas N 7413789.87 m e E 333496.53 m; deste segue com os seguintes azimute plano e distância:229°44'44.00" e 78.98; até o vértice P92, de coordenadas N 7413739.92 m e E 333543.80 m; deste segue com os seguintes azimute plano e distância:126°31'2.21" e 482.54; até o vértice P93, de coordenadas N 7413452.78 m e E 333825.60 m; deste segue com os seguintes azimute plano e distância:48°25'10.57" e 594.94; até o vértice P94, de coordenadas N 7413847.62 m e E 334270.63 m; deste segue com os seguintes azimute plano e distância:145°59'32.98" e 412.61; até o vértice P95, de coordenadas N 7413505.58 m e E 334501.41 m; deste segue com os seguintes azimute plano e distância:115°47'33.74" e 271.26; até o vértice P96, de coordenadas N 7413387.55 m e E 334745.64 m; deste segue com os seguintes azimute plano e distância:5°03'51.37" e 171.03; até o vértice P97, de coordenadas N 7413557.92 m e E 334760.74 m; deste segue com os seguintes azimute plano e distância:38°36'8.04" e 323.35; até o vértice P98, de coordenadas N 7413810.61 m e E 334962.48 m; deste segue com os seguintes azimute plano e distância:48°29'50.84" e 240.57; até o vértice P99, de coordenadas N 7413970.02 m e E 335142.65 m; deste segue com os seguintes azimute plano e distância:35°39'49.84" e 251.72; até o vértice P100, de coordenadas N 7414174.54 m e E 335289.41 m; deste segue com os seguintes azimute plano e distância:336°29'40.14" e 294.60; até o vértice P101, de coordenadas N 7414444.69 m e E 335171.91 m; deste segue com os seguintes azimute plano e distância:321°58'52.63" e 184.12; até o vértice P102, de coordenadas N 7414589.08 m e E 335057.67 m; deste segue com os seguintes azimute plano e distância:0°00'32.17" e 267.49; até o vértice P103, de coordenadas N 7414893.55 m e E 335303.91 m; deste segue com os seguintes azimute plano e distância:10°10'34.28" e 316.08; até o vértice P104, de coordenadas N 7415004.66 m e E 335359.75 m; deste segue com os seguintes azimute plano e distância:5°45'46.47" e 79.05; até o vértice P105, de coordenadas N 7415083.31 m e E 335367.69 m; deste segue com os seguintes azimute plano e distância:76°45'46.71" e 62.35; até o vértice P106, de coordenadas N 7415097.58 m e E 335428.39 m; deste segue com os seguintes azimute plano e distância:87°12'45.92" e 121.49; até o vértice P107, de coordenadas N 7415103.49 m e E 335549.73 m, encerrando esta descrição. Todas as coordenadas aqui descritas estão georeferenciadas ao Sistema Geodésico Brasileiro. Neste Bairro estão inseridos os seguintes loteamentos, desmembramentos ou glebas:

04	17	Parque Imperial da Cantareira
04	30	Villa Rica
04	35	Parque Petrópolis Paulista
04	36	Jardim da Montanha
04	41	Bosque da Inspiração
04	51	Parque Petrópolis Paulista 3ª Seção
04	52	Parque Teresópolis Paulista
04	53	Parque Friburgo 1º, 2º e 3ª Seção
04	54	Parque Novo Hamburgo 1º, 2º e 3ª Seção
04	55	Parque Petrópolis Paulista 5ª Seção
04	56	Beverly Hills Park
04	57	Jardim Serra da Cantareira
04	58	Quinta da Boa Vista
04	62	Parque Petrópolis Paulista 4ª Seção
04	67	Parque Itaipava Paulista
04	67	Palhinha
04	91	José Sampaio Meireles
05	06	Edmundo Sansone
05	12	Maçar Seriana
05	15	Norma Caramico
05	16	João Barbosa Netto
05	20	Parque Petrópolis Paulista - 7ª Seção
05	21	Suíça da Cantareira
05	23	Parque Petrópolis Paulista - 10ª Seção
05	24	Recanto Vila Velha
05	51	Sítio Beija Flor
05	65	David Martins de Miranda
06	07	Georg Daxer
06	53	Espólio de Hilário F. da Silva
07	14	Maria Helena R. Neubum
07	32	Espólio de Augustinho Antônio da Silva
07	45	Charles Meli
07	76	Antônio Felix do Prado
05	22	Parque Petrópolis Paulista - 9ª Seção
		Sítio dos Nunes

Mairiporã, 27/02/2018

ARQ. ANA CRISTINA SANTIAGO ROBLES  
CAU: 44869-9

**MEMORIAL DESCRITIVO**



**Prefeitura Municipal de Mairiporã**

**ABRABRIMENTO**

**SABÃO**

Inicia-se a descrição deste perímetro no vértice P0, de coordenadas N 7422839.38 m e E 354236.09 m, Datum SIRGAS 2000 com Meridiano Central -45, com os seguintes azimute plano e distância:158°27'43.54" e 438.25; até o vértice P1, de coordenadas N 7422403.12 m e E 354194.37 m; deste segue com os seguintes azimute plano e distância:149°16'16.93" e 716.63; até o vértice P2, de coordenadas N 7421781.11 m e E 354560.55 m; deste segue com os seguintes azimute plano e distância:162°10'28.52" e 584.12; até o vértice P3, de coordenadas N 7421231.03 m e E 354739.36 m; deste segue com os seguintes azimute plano e distância:141°47'24.66" e 332.99; até o vértice P4, de coordenadas N 7420969.39 m e E 354945.33 m; deste segue com os seguintes azimute plano e distância:145°37'20.52" e 182.35; até o vértice P5, de coordenadas N 7420818.88 m e E 355048.29 m; deste segue com os seguintes azimute plano e distância:166°04'17.81" e 519.55; até o vértice P6, de coordenadas N 7420783.29 m e E 354529.97 m; deste segue com os seguintes azimute plano e distância:198°40'44.39" e 809.84; até o vértice P7, de coordenadas N 7420016.30 m e E 354270.67 m; deste segue com os seguintes azimute plano e distância:237°51'34.55" e 469.77; até o vértice P8, de coordenadas N 7419754.07 m e E 353874.35 m; deste segue com os seguintes azimute plano e distância:192°56'22.73" e 159.87; até o vértice P9, de coordenadas N 7419608.26 m e E 353808.55 m; deste segue com os seguintes azimute plano e distância:193°19'26.02" e 206.53; até o vértice P10, de coordenadas N 7419407.29 m e E 353919.95 m; deste segue com os seguintes azimute plano e distância:213°42'14.37" e 133.66; até o vértice P11, de coordenadas N 7419296.10 m e E 353716.78 m; deste segue com os seguintes azimute plano e distância:247°41'11.55" e 187.82; até o vértice P12, de coordenadas N 7419226.72 m e E 353547.67 m; deste segue com os seguintes azimute plano e distância:248°18'6.85" e 51.83; até o vértice P13, de coordenadas N 7419207.56 m e E 353499.52 m; deste segue com os seguintes azimute plano e distância:241°10'30.14" e 125.32; até o vértice P14, de coordenadas N 7419321.89 m e E 353550.84 m; deste segue com os seguintes azimute plano e distância:344°42'19.46" e 184.88; até o vértice P15, de coordenadas N 7419500.24 m e E 353502.07 m; deste segue com os seguintes azimute plano e distância:211°17'13.64" e 209.19; até o vértice P16, de coordenadas N 7419695.14 m e E 353578.01 m; deste segue com os seguintes azimute plano e distância:275°12'29.53" e 1358.13; até o vértice P17, de coordenadas N 7419918.42 m e E 352225.49 m; deste segue com os seguintes azimute plano e distância:274°17'34.05" e 2257.70; até o vértice P18, de coordenadas N 7419897.42 m e E 3498974.13 m; deste segue com os seguintes azimute plano e distância:131°58.24" e 1124.88; até o vértice P19, de coordenadas N 742111.90 m e E 350004.22 m; deste segue com os seguintes azimute plano e distância:138°59'4.98" e 130.31; até o vértice P20, de coordenadas N 7422411.21 m e E 352040.05 m; deste segue com os seguintes azimute plano e distância:46°02'45.26" e 401.96; até o vértice P21, de coordenadas N 7421653.26 m e E 350113.52 m; deste segue com os seguintes azimute plano e distância:46°51'12.31" e 361.17; até o vértice P22, de coordenadas N 7421900.25 m e E 350377.03 m; deste segue com os seguintes azimute plano e distância:46°48'11.95" e 211.56; até o vértice P23, de coordenadas N 7422045.06 m e E 350531.26 m; deste segue com os seguintes azimute plano e distância:132°29'7.44" e 167.34; até o vértice P24, de coordenadas N 7421932.04 m e E 350654.66 m; deste segue com os seguintes azimute plano e distância:35°51'4.76" e 271.42; até o vértice P25, de coordenadas N 7422152.04 m e E 350813.63 m; deste segue com os seguintes azimute plano e distância:96°15'55.02" e 212.73; até o vértice P26, de coordenadas N 7422128.58 m e E 351025.06 m; deste segue com os seguintes azimute plano e distância:137°49'45.60" e 154.37; até o vértice P27, de coordenadas N 7422014.17 m e E 351128.70 m; deste segue com os seguintes azimute plano e distância:81°19'47.52" e 341.50; até o vértice P28, de coordenadas N 7422065.65 m e E 351466.29 m; deste segue com os seguintes azimute plano e distância:343°26'16.38" e 179.30; até o vértice P29, de coordenadas N 7422237.51 m e E 351415.18 m; deste segue com os seguintes azimute plano e distância:63°33'46.33" e 614.32; até o vértice P30, de coordenadas N 7422511.01 m e E 351965.26 m; deste segue com os seguintes azimute plano e distância:138°59'4.98" e 130.31; até o vértice P31, de coordenadas N 7422411.21 m e E 352040.05 m; deste segue com os seguintes azimute plano e distância:231°04'4.36" e 290.36; até o vértice P32, de coordenadas N 7422278.75 m e E 351823.18 m; deste segue com os seguintes azimute plano e distância:129°57'55.41" e 509.24; até o vértice P33, de coordenadas N 7421901.66 m e E 352124.38 m; deste segue com os seguintes azimute plano e distância:132°19'27.57" e 472.92; até o vértice P34, de coordenadas N 7421583.23 m e E 352563.13 m; deste segue com os seguintes azimute plano e distância:74°29.16" e 491.17; até o vértice P35, de coordenadas N 7421714.58 m e E 353038.41 m; deste segue com os seguintes azimute plano e distância:13°40'20.93" e 133.65; até o vértice P36, de coordenadas N 7421844.45 m e E 353068.00 m; deste segue com os seguintes azimute plano e distância:13°40'2.99" e 105.79; até o vértice P37, de coordenadas N 7421947.24 m e E 353092.99 m; deste segue com os seguintes azimute plano e distância:47°48'30.57" e 158.86; até o vértice P38, de coordenadas N 7422053.93 m e E 353210.70 m; deste segue com os seguintes azimute plano e distância:74°44.64" e 250.53; até o vértice P39, de coordenadas N 7422538.59 m e E 353244.66 m; deste segue com os seguintes azimute plano e distância:57°09'26.44" e 472.86; até o vértice P40, de coordenadas N 7422558.15 m e E 353461.96 m; deste segue com os seguintes azimute plano e distância:93°03'40.44" e 344.46; até o vértice P41, de coordenadas N 7422268.03 m e E 353497.05 m; deste segue com os seguintes azimute plano e distância:50°42'22.39" e 198.10; até o vértice P42, de coordenadas N 7422563.48 m e E 353107.36 m; deste segue com os seguintes azimute plano e distância:27°14.68.84" e 209.10; até o vértice P0, de coordenadas N 7422839.38 m e E 354236.09 m, encerrando esta descrição. Todas as coordenadas aqui descritas estão georeferenciadas ao Sistema Geodésico Brasileiro.

Mairiporã, 27/02/2018

**ARQ. ANA CRISTINA SANTIAGO ROBLES**

CAU: 44869-9

**MEMORIAL DESCRITIVO**

**ABRABRIMENTO**

**SAMAMBIAIA**

Inicia-se a descrição deste perímetro no vértice P10, de coordenadas N 7411104.94 m e E 332749.17 m, Datum SIRGAS 2000 com Meridiano Central -45, com os seguintes azimute plano e distância:103°51'29.34" e 401.77; até o vértice P11, de coordenadas N 7411095.92 m e E 332990.69 m; deste segue com os seguintes azimute plano e distância:134°18'24.60" e 293.51; até o vértice P12, de coordenadas N 741071.05 m e E 333228.12 m; deste segue com os seguintes azimute plano e distância:137°18'20.94" e 202.90; até o vértice P13, de coordenadas N 7410521.92 m e E 333363.70 m; deste segue com os seguintes azimute plano e distância:118°15'90.00" e 176.50; até o vértice P14, de coordenadas N 7410838.37 m e E 333519.17 m; deste segue com os seguintes azimute plano e distância:174°40'9.61" e 413.87; até o vértice P15, de coordenadas N 7410426.30 m e E 333557.62 m; deste segue com os seguintes azimute plano e distância:226°48'30.57" e 113.55; até o vértice P16, de coordenadas N 7410348.58 m e E 333474.84 m; deste segue com os seguintes azimute plano e distância:224°59'60.00" e 129.34; até o vértice P17, de coordenadas N 7410257.12 m e E 333383.38 m; deste segue com os seguintes azimute plano e distância:167°55'20.46" e 154.40; até o vértice P18, de coordenadas N 7410106.14 m e E 333415.68 m; deste segue com os seguintes azimute plano e distância:103°01'36.13" e 117.81; até o vértice P19, de coordenadas N 7410079.58 m e E 333350.64 m; deste segue com os seguintes azimute plano e distância:111°36'32.24" e 95.16; até o vértice P20, de coordenadas N 7410044.54 m e E 333616.93 m; deste segue com os seguintes azimute plano e distância:63°37'32.25" e 159.28; até o vértice P21, de coordenadas N 7410115.29 m e E 333761.62 m; deste segue com os seguintes azimute plano e distância:114°20'42.36" e 168.66; até o vértice P22, de coordenadas N 7410045.76 m e E 333915.28 m; deste segue com os seguintes azimute plano e distância:142°14'28.89" e 431.68; até o vértice P23, de coordenadas N 7409704.48 m e E 334179.61 m; deste segue com os seguintes azimute plano e distância:164°18'24.60" e 293.51; até o vértice P24, de coordenadas N 7409921.91 m e E 334299.00 m; deste segue com os seguintes azimute plano e distância:268°14'3.66" e 1110.95; até o vértice P25, de coordenadas N 7409418.49 m e E 334418.11 m; deste segue com os seguintes azimute plano e distância:166°41'19.11" e 119.16; até o vértice P26, de coordenadas N 7409301.75 m e E 334175.73 m; deste segue com os seguintes azimute plano e distância:122°53'16.32" e 75.32; até o vértice P27, de coordenadas N 7409260.85 m e E 334238.99 m; deste segue com os seguintes azimute plano e distância:154°16'39.08" e 128.38; até o vértice P28, de coordenadas N 7409145.20 m e E 334294.70 m; deste segue com os seguintes azimute plano e distância:158°28'13.92" e 167.65; até o vértice P29, de coordenadas N 7408989.24 m e E 334356.22 m; deste segue com os seguintes azimute plano e distância:183°33'32.34" e 188.22; até o vértice P30, de coordenadas N 7408801.39 m e E 334344.54 m; deste segue com os seguintes azimute plano e distância:242°18'32.22" e 196.43; até o vértice P31, de coordenadas N 7408710.08 m e E 334170.62 m; deste segue com os seguintes azimute plano e distância:271°26'41.65" e 339.65; até o vértice P32, de coordenadas N 7408718.65 m e E 333831.08 m; deste segue com os seguintes azimute plano e distância:225°13'15.53" e 352.99; até o vértice P33, de coordenadas N 7408470.01 m e E 333580.52 m; deste segue com os seguintes azimute plano e distância:248°39'24.86" e 235.49; até o vértice P34, de coordenadas N 7408394.31 m e E 333361.18 m; deste segue com os seguintes azimute plano e distância:189°50'7.98" e 225.13; até o vértice P35, de coordenadas N 7408162.48 m e E 333322.73 m; deste segue com os seguintes azimute plano e distância:224°26'51.60" e 279.82; até o vértice P36, de coordenadas N 7408087.04 m e E 333055.51 m; deste segue com os seguintes azimute plano e distância:278°19'48.08" e 673.56; até o vértice P37, de coordenadas N 7408185.04 m e E 333268.69 m; deste segue com os seguintes azimute plano e distância:256°43'52.75" e 778.17; até o vértice P38, de coordenadas N 7408006.85 m e E 331629.30 m; deste segue com os seguintes azimute plano e distância:283°02'39.45" e 285.39; até o vértice P39, de coordenadas N 7408070.44 m e E 331351.27 m; deste segue com os seguintes azimute plano e distância:239°18'22.97" e 166.22; até o vértice P40, de coordenadas N 7407986.00 m e E 331208.34 m; deste segue com os seguintes azimute plano e distância:244°34'1.50" e 135.77; até o vértice P41, de coordenadas N 7407927.70 m e E 331085.73 m; deste segue com os seguintes azimute plano e distância:238°52'3.75" e 161.10; até o vértice P42, de coordenadas N 7407844.41 m e E 330947.83 m; deste segue com os seguintes azimute plano e distância:250°01'49.59" e 95.09; até o vértice P43, de coordenadas N 7407871.93 m e E 330858.45 m; deste segue com os seguintes azimute plano e distância:296°38'17.47" e 210.71; até o vértice P44, de coordenadas N 7407906.40 m e E 330670.11 m; deste segue com os seguintes azimute plano e distância:324°57'03" e 217.72; até o vértice P45, de coordenadas N 7408087.02 m e E 330641.51 m; deste segue com os seguintes azimute plano e distância:333°22'26.45" e 226.32; até o vértice P46, de coordenadas N 7408280.36 m e E 330440.09 m; deste segue com os seguintes azimute plano e distância:304°16'21.54" e 282.28; até o vértice P47, de coordenadas N 7408453.93 m e E 330198.55 m; deste segue com os seguintes azimute plano e distância:289°15'58.59" e 180.40; até o vértice P48, de coordenadas N 7408513.46 m e E 330028.28 m; deste segue com os seguintes azimute plano e distância:314°25'43.38" e 211.17; até o vértice P49, de coordenadas N 7408661.28 m e E 329877.46 m; deste segue com os seguintes azimute plano e distância:319°47'48.07" e 613.67; até o vértice P50, de coordenadas N 7409132.23 m e E 329478.43 m; deste segue com os seguintes azimute plano e distância:287°09'42.90" e 132.07; até o vértice P51, de coordenadas N 7409171.20 m e E 329353.24 m; deste segue com os seguintes azimute plano e distância:347°59'8.72" e 173.88; até o vértice P52, de coordenadas N 7409341.27 m e E 329317.05 m; deste segue com os seguintes azimute plano e distância:342°29'47.93" e 167.65; até o vértice P53, de coordenadas N 7409479.44 m e E 329412.00 m; deste segue com os seguintes azimute plano e distância:32°25'22.99" e 1070.61; até o vértice P54, de coordenadas N 7410383.16 m e E 329986.02 m; deste segue com os seguintes azimute plano e distância:105°10'41.63" e 359.94; até o vértice P55, de coordenadas N 7410288.92 m e E 330333.41 m; deste segue com os seguintes azimute plano e distância:116°45'55.73" e 93.34; até o vértice P56, de coordenadas N 7410246.88 m e E 330416.75 m; deste segue com os seguintes azimute plano e distância:177°30'53.11" e 74.97; até o vértice P57, de coordenadas N 7410171.99 m e E 330420.02 m; deste segue com os seguintes azimute plano e distância:105°50'11.81" e 155.06; até o vértice P58, de coordenadas N 7410129.67 m e E 330569.20 m; deste segue com os seguintes azimute plano e distância:107°08'16.29" e 104.86; até o vértice P59, de coordenadas N 7410098.77 m e E 330669.40 m; deste segue

com os seguintes azimute plano e distância:109°43'5.80" e 134.87; até o vértice P60, de coordenadas N 7410053.27 m e E 330796.35 m; deste segue com os seguintes azimute plano e distância:217°50'1.59" e 190.80; até o vértice P61, de coordenadas N 7409902.58 m e E 330679.32 m; deste segue com os seguintes azimute plano e distância:239°38'57.22" e 174.30; até o vértice P62, de coordenadas N 7409814.51 m e E 330528.92 m; deste segue com os seguintes azimute plano e distância:227°25'5.95" e 185.67; até o vértice P63, de coordenadas N 7409688.87 m e E 330392.20 m; deste segue com os seguintes azimute plano e distância:181°45'31.26" e 119.54; até o vértice P64, de coordenadas N 7409568.39 m e E 330388.53 m; deste segue com os seguintes azimute plano e distância:144°08'18.40" e 49.58; até o vértice P65, de coordenadas N 7409529.21 m e E 330417.58 m; deste segue com os seguintes azimute plano e distância:232°46'5.74" e 88.92; até o vértice P66, de coordenadas N 7409475.41 m e E 330346.78 m; deste segue com os seguintes azimute plano e distância:157°47'51.72" e 156.24; até o vértice P67, de coordenadas N 7409330.75 m e E 330405.25 m; deste segue com os seguintes azimute plano e distância:127°01'47.23" e 40.62; até o vértice P68, de coordenadas N 7409306.29 m e E 330438.25 m; deste segue com os seguintes azimute plano e distância:79°17'6.69" e 98.61; até o vértice P69, de coordenadas N 7409324.62 m e E 330355.15 m; deste segue com os seguintes azimute plano e distância:104°34.64" e 33.94; até o vértice P70, de coordenadas N 7409357.13 m e E 330354.92 m; deste segue com os seguintes azimute plano e distância:103°45'17.78" e 138.11; até o vértice P71, de coordenadas N 7409324.29 m e E 330367.00 m; deste segue com os seguintes azimute plano e distância:111°49'45.57" e 83.16; até o vértice P72, de coordenadas N 7409293.37 m e E 330376.26 m; deste segue com os seguintes azimute plano e distância:155°54'35.80" e 46.48; até o vértice P73, de coordenadas N 7409250.94 m e E 330375.23 m; deste segue com os seguintes azimute plano e distância:108°51'42.39" e 199.94; até o vértice P74, de coordenadas N 7409186.30 m e E 330394.44 m; deste segue com os seguintes azimute plano e distância:90°45'45.79" e 151.73; até o vértice P75, de coordenadas N 7409184.28 m e E 331116.16 m; deste segue com os seguintes azimute plano e distância:43°27'56.66" e 296.08; até o vértice P76, de coordenadas N 7409399.17 m e E 331319.84 m; deste segue com os seguintes azimute plano e distância:74°47'28.13" e 812.56; até o vértice P77, de coordenadas N 7409612.33 m e E 332103.94 m; deste segue com os seguintes azimute plano e distância:20°00'27.01" e 400.94; até o vértice P78, de coordenadas N 7409989.08 m e E 332421.12 m; deste segue com os seguintes azimute plano e distância:79°42'55.81" e 84.86; até o vértice P79, de coordenadas N 7410004.23 m e E 332324.62 m; deste segue com os seguintes azimute plano e distância:204°71'9.95" e 472.82; até o vértice P80, de coordenadas N 7410446.27 m e E 332492.44 m; deste segue com os seguintes azimute plano e distância:79°28'13.92" e 123.82; até o vértice P81, de coordenadas N 7410468.86 m e E 332613.98 m; deste segue com os seguintes azimute plano e distância:254°45.73" e 167.27; até o vértice P82, de coordenadas N 7410619.52 m e E 332686.64 m; deste segue com os seguintes azimute plano e distância:311°46'47.04" e 252.15; até o vértice P83, de coordenadas N 7410787.52 m e E 332498.61 m; deste segue com os seguintes azimute plano e distância:359°02'14.30" e 237.03; até o vértice P84, de coordenadas N 7411024.52 m e E 332494.63 m; deste segue com os seguintes azimute plano e distância:72°56.85" e 266.94; até o vértice P85, de coordenadas N 7411104.94 m e E 332749.17 m, encerrando esta descrição. Todas as coordenadas aqui descritas estão georeferenciadas ao Sistema Geodésico Brasileiro. Neste Bairro estão inseridos os seguintes lotamentos, desmembramentos ou glebas:

04	46	Jardim Zilman
04	79	Altos da Cantareira
04	80	Jardim Samambaia
04	81	Jardim Irara Branca
05	38	Morro Verde da Cantareira
06	33	Renato de M. Carmago e outros
04	95	A Fazenda da Cantareira Mairiporã, 27/02/2018

**ARQ. ANA CRISTINA SANTIAGO ROBLES**

CAU: 44869-9

**MEMORIAL DESCRITIVO**

**ABRABRIMENTO**

**SANTA INES**

Inicia-se a descrição deste perímetro no vértice P0, de coordenadas N 7417652.60 m e E 3329970.13 m, Datum SIRGAS 2000 com Meridiano Central -45, com os seguintes azimute plano e distância:119°19'56.00" e 208.97; até o vértice P1, de coordenadas N 7417550.23 m e E 330152.31 m; deste segue com os seguintes azimute plano e distância:115°35'26.93" e 221.17; até o vértice P2, de coordenadas N 7417454.70 m e E 330351.79 m; deste segue com os seguintes azimute plano e distância:119°29'45.36" e 299.59; até o vértice P3, de coordenadas N 7417324.74 m e E 330622.21 m; deste segue com os seguintes azimute plano e distância:172°19'26.22" e 607.05; até o vértice P4, de coordenadas N 7417172.52 m e E 330949.89 m; deste segue com os seguintes azimute plano e distância:167°56'57.47" e 42.87; até o vértice P5, de coordenadas N 7416870.04 m e E 330969.51 m; deste segue com os seguintes azimute plano e distância:167°17'33.48" e 42.87; até o vértice P6, de coordenadas N 7416628.24 m e E 330670.00 m; deste segue com os seguintes azimute plano e distância:139°53'55.51" e 119.53; até o vértice P7, de coordenadas N 7416536.81 m e E 330746.99 m; deste segue com os seguintes azimute plano e distância:152°10'5.89" e 100.49; até o vértice P8, de coordenadas N 7416441.33 m e E 330979.40 m; deste segue com os seguintes azimute plano e distância:157°00'41.99" e 220.13; até o vértice P9, de coordenadas N 7416268.68 m e E 330883.37 m; deste segue com os seguintes azimute plano e distância:154°57'35.25" e 240.07; até o vértice P10, de coordenadas N 7416019.37 m e E 330985.83 m; deste segue com os seguintes azimute plano e distância:89°20'22.50" e 178.98; até o vértice P11, de coordenadas N 7416021.43 m e E 331164.79 m; deste segue com os seguintes azimute plano e distância:154°03'22.23" e 195.49; até o vértice P12, de coordenadas N 7415845.64 m e E 331250.32 m; deste segue com os seguintes azimute plano e distância:154°03'48.95" e 411.10; até o vértice P13, de coordenadas N 7415745.94 m e E 331340.13 m; deste segue com os seguintes azimute plano e distância:218°22'5.68" e 181.14; até o vértice P14, de coordenadas N 7415533.92 m e E 331317.69 m; deste segue com os seguintes azimute plano e distância:220°27'44.02" e 123.34; até o vértice P15, de coordenadas N 7415204.00 m e E 331237.65 m; deste segue com os seguintes azimute plano e distância:139°15'18.76" e 395.55; até o vértice P16, de coordenadas N 7414940.40 m e E 331495.82 m; deste segue com os seguintes azimute plano e distância:225°18'46.17" e 100.02; até o vértice P17, de coordenadas N 7414870.02 m e E 331424.75 m; deste segue com os seguintes azimute plano e distância:225°12'20.07" e 455.73; até o vértice P18, de coordenadas N 7414549.92 m e E 331101.34 m; deste segue com os seguintes azimute plano e distância:226°11'24.17" e 226.16; até o vértice P19, de coordenadas N 7414392.36 m e E 331038.14 m; deste segue com os seguintes azimute plano e distância:254°48'31.61" e 505.36; até o vértice P20, de coordenadas N 7414259.94 m e E 330540.44 m; deste segue com os seguintes azimute plano e distância:206°37'9.90" e 249.43; até o vértice P21, de coordenadas N 7414036.95 m e E 330368.68 m; deste segue com os seguintes azimute plano e distância:170°06'12.53" e 252.14; até o vértice P22, de coordenadas N 7413788.56 m e E 330382.01 m; deste segue com os seguintes azimute plano e distância:48°59'44.16" e 272.53; até o vértice P23, de coordenadas N 7413967.37 m e E 330587.68 m; deste segue com os seguintes azimute plano e distância:56°26'59.11" e 146.24; até o vértice P24, de coordenadas N 7414048.20 m e E 330709.55 m; deste segue com os seguintes azimute plano e distância:151°13'32.50" e 102.68; até o vértice P25, de coordenadas N 74144105.23 m e E 330794.95 m; deste segue com os seguintes azimute plano e distância:97°10'46.65" e 152.67; até o vértice P26, de coordenadas N 7414086.55 m e E 330946.47 m; deste segue com os seguintes azimute plano e distância:139°15'18.76" e 395.55; até o vértice P27, de coordenadas N 7413296.87 m e E 330969.53 m; deste segue com os seguintes azimute plano e distância:225°18'46.17" e 100.02; até o vértice P28, de coordenadas N 7413865.40 m e E 330969.51 m; deste segue com os seguintes azimute plano e distância:158°23'6.99" e 157.35; até o vértice P29, de coordenadas N 7413717.11 m e E 331029.99 m; deste segue com os seguintes azimute plano e distância:185°02'26.29" e 221.93; até o vértice P30, de coordenadas N 7413496.04 m e E 331033.50 m; deste segue com os seguintes azimute plano e distância:186°07'56.00" e



Ano X - Edição **711**  
Sábado, 05 de maio de 2018

**30**

ATOS  
OFICIAIS



**Prefeitura Municipal de Mairiporã**

05	54	Roberto Catena e Outro
06	29	Interlagos "Village"
06	70	Jardim São José
07	15	Agostinho Soares dos Santos

Mairiporã, 27/02/2018

ARQ. ANA CRISTINA SANTIAGO ROBLES  
CAU: 44869-9

**MEMORIAL DESCRITIVO  
ABRABRIMENTO**

**SÃO VICENTE**

Inicia-se a descrição deste perímetro no vértice P10, de coordenadas N 7418096.71 m e E 332482.43 m, Datum SIRGAS 2000 com Meridiano Central -45 , com os seguintes azimute plano e distância:90°09'54.52" e 1058.31; até o vértice P11, de coordenadas N 7418093.66 m e E 333504.74 m; deste segue com os seguintes azimute plano e distância:139°19'16.49" e 522.44; até o vértice P12, de coordenadas N 7417697.45 m e E 333881.27 m; deste segue com os seguintes azimute plano e distância:66°31'51.45" e 348.24; até o vértice P13, de coordenadas N 7417836.14 m e E 334200.71 m; deste segue com os seguintes azimute plano e distância:66°37'14.61" e 369.10; até o vértice P14, de coordenadas N 7417982.61 m e E 334539.51 m; deste segue com os seguintes azimute plano e distância:76°00'38.55" e 254.35; até o vértice P15, de coordenadas N 7418044.09 m e E 334786.31 m; deste segue com os seguintes azimute plano e distância:200°05'11.34" e 320.79; até o vértice P16, de coordenadas N 7417742.82 m e E 334676.14 m; deste segue com os seguintes azimute plano e distância:198°13'33.32" e 1050.49; até o vértice P17, de coordenadas N 7416745.03 m e E 334347.58 m; deste segue com os seguintes azimute plano e distância:73°51'3.96" e 348.29; até o vértice P18, de coordenadas N 7416830.16 m e E 334885.30 m; deste segue com os seguintes azimute plano e distância:197°46'14.75" e 302.79; até o vértice P19, de coordenadas N 7416541.83 m e E 334592.85 m; deste segue com os seguintes azimute plano e distância:103°09'36.59" e 107.92; até o vértice P10, de coordenadas N 7416517.26 m e E 334697.93 m; deste segue com os seguintes azimute plano e distância:102°52'58.44" e 149.34; até o vértice P11, de coordenadas N 7416843.97 m e E 334843.51 m; deste segue com os seguintes azimute plano e distância:103°00'40.19" e 271.20; até o vértice P12, de coordenadas N 7416422.91 m e E 335107.75 m; deste segue com os seguintes azimute plano e distância:204°00'09.71" e 97.40; até o vértice P13, de coordenadas N 7416333.93 m e E 335068.13 m; deste segue com os seguintes azimute plano e distância:200°50'47.65" e 153.99; até o vértice P14, de coordenadas N 7416190.02 m e E 335013.32 m; deste segue com os seguintes azimute plano e distância:203°10'13.47" e 189.92; até o vértice P15, de coordenadas N 7416015.42 m e E 334938.60 m; deste segue com os seguintes azimute plano e distância:202°43'45.09" e 125.84; até o vértice P16, de coordenadas N 7415899.35 m e E 334889.98 m; deste segue com os seguintes azimute plano e distância:211°54'43.70" e 107.55; até o vértice P17, de coordenadas N 7415808.06 m e E 334833.13 m; deste segue com os seguintes azimute plano e distância:211°53'73.71" e 222.79; até o vértice P18, de coordenadas N 7415618.92 m e E 334715.40 m; deste segue com os seguintes azimute plano e distância:301°47'43.93" e 306.27; até o vértice P19, de coordenadas N 7415760.29 m e E 334455.10 m; deste segue com os seguintes azimute plano e distância:238°18'23.28" e 186.01; até o vértice P20, de coordenadas N 7415682.56 m e E 334296.63 m; deste segue com os seguintes azimute plano e distância:283°25'52.98" e 180.96; até o vértice P21, de coordenadas N 7415074.60 m e E 334120.92 m; deste segue com os seguintes azimute plano e distância:201°29'57.61" e 696.17; até o vértice P22, de coordenadas N 7415076.87 m e E 333865.68 m; deste segue com os seguintes azimute plano e distância:180°14'27.33" e 229.48; até o vértice P23, de coordenadas N 7414847.39 m e E 333874.07 m; deste segue com os seguintes azimute plano e distância:184°38'32.74" e 255.64; até o vértice P24, de coordenadas N 7414592.59 m e E 333844.03 m; deste segue com os seguintes azimute plano e distância:298°42'47.72" e 482.78; até o vértice P25, de coordenadas N 7414824.53 m e E 333420.61 m; deste segue com os seguintes azimute plano e distância:299°13'57.18" e 396.41; até o vértice P26, de coordenadas N 7415018.12 m e E 333074.68 m; deste segue com os seguintes azimute plano e distância:229°29'3.50" e 169.81; até o vértice P27, de coordenadas N 7414907.80 m e E 332945.59 m; deste segue com os seguintes azimute plano e distância:335°22'12.10" e 456.47; até o vértice P28, de coordenadas N 7414997.15 m e E 332670.13 m; deste segue com os seguintes azimute plano e distância:256°51'12.87" e 192.81; até o vértice P29, de coordenadas N 7414953.29 m e E 332482.37 m; deste segue com os seguintes azimute plano e distância:249°07'53.91" e 158.60; até o vértice P30, de coordenadas N 7414896.80 m e E 332334.18 m; deste segue com os seguintes azimute plano e distância:291°57'42.50" e 396.66; até o vértice P31, de coordenadas N 7415044.77 m e E 331967.24 m; deste segue com os seguintes azimute plano e distância:255°50'42.55" e 211.77; até o vértice P32, de coordenadas N 7414992.58 m e E 331761.90 m; deste segue com os seguintes azimute plano e distância:259°40'15.31" e 271.22; até o vértice P33, de coordenadas N 7414940.40 m e E 331495.52 m; deste segue com os seguintes azimute plano e distância:319°18'18.73" e 395.55; até o vértice P34, de coordenadas N 7415240.08 m e E 331237.65 m; deste segue com os seguintes azimute plano e distância:39°12'59.32" e 304.43; até o vértice P35, de coordenadas N 7415475.94 m e E 331430.13 m; deste segue com os seguintes azimute plano e distância:334°03'48.95" e 411.10; até o vértice P36, de coordenadas N 7415845.64 m e E 331250.32 m; deste segue com os seguintes azimute plano e distância:334°03'22.23" e 195.49; até o vértice P37, de coordenadas N 7416021.43 m e E 331164.79 m; deste segue com os seguintes azimute plano e distância:343°53'14.69" e 237.47; até o vértice P38, de coordenadas N 7416249.57 m e E 331098.69 m; deste segue com os seguintes azimute plano e distância:335°22'12.10" e 456.47; até o vértice P39, de coordenadas N 7416666.33 m e E 330970.82 m; deste segue com os seguintes azimute plano e distância:32°11'22.33" e 41.96; até o vértice P40, de coordenadas N 7416701.84 m e E 330930.17 m; deste segue com os seguintes azimute plano e distância:9°32'38.59" e 70.18; até o vértice P41, de coordenadas N 7417421.62 m e E 331051.19 m; deste segue com os seguintes azimute plano e distância:326°41'5.92" e 244.65; até o vértice P42, de coordenadas N 7417626.06 m e E 330916.82 m; deste segue com os seguintes azimute plano e distância:340°35'43.09" e 70.18; até o vértice P43, de coordenadas N 7417692.25 m e E 330893.50 m; deste segue com os seguintes azimute plano e distância:107°44'20.82" e 1069.67; até o vértice P44, de coordenadas N 7417366.34 m e E 331912.31 m; deste segue com os seguintes azimute plano e distância:379°29'53.52" e 555.74; até o vértice P45, de coordenadas N 7417807.32 m e E 332250.52 m; deste segue com os seguintes azimute plano e distância:38°42'31.64" e 370.84; até o vértice P46, de coordenadas N 7418096.71 m e E 332482.43 m, encerrando esta descrição. Todas as coordenadas aqui descritas estão georreferenciadas ao Sistema Geodésico Brasileiro. Neste Bairro estão inseridos os seguintes loteamentos, desmembramentos ou glebas:

04	03	Juscélino Cardoso de Sá e ou
04	10	Chácaras Lago Alpino
04	59	Parque Cerros Verdes
04	72	Parque Náutico Cantareira - Gleba A
04	86	Fazenda São Vicente
04	90	Chácaras Veraneio
05	80	Parque Náutico da Cantareira - Glebas 3, 4 e 5
05	83	Antônio P Carvalho
05	93	Jardim Mediterrâneo
05	96	Lago Alpino - Empor. Imobiliários
06	06	Parque Náutico da Cantareira - Gleba B
06	25	Parque Náutico da Cantareira - 2 Seção
06	34	Fazenda São Vicente II
06	54	Lago do Imperador

Mairiporã, 27/02/2018

ARQ. ANA CRISTINA SANTIAGO ROBLES  
CAU: 44869-9

**MEMORIAL DESCRITIVO  
ABRABRIMENTO**

**TAPERA GRANDE**

Inicia-se a descrição deste perímetro no vértice P10, de coordenadas N 7425900.39 m e E 350776.52 m, Datum SIRGAS 2000 com Meridiano Central -45, com os seguintes azimute plano e distância:137°43'48.58" e 376.81; até o vértice P11, de coordenadas N 7425521.55 m e E 351029.97 m; deste segue com os seguintes azimute plano e distância:171°56'13.91" e 293.83; até o vértice P12, de coordenadas N 7425230.63 m e E 351071.18 m; deste segue com os seguintes azimute plano e distância:122°43'35.47" e 330.57; até o vértice P13, de coordenadas N 7425051.91 m e E 351349.28 m; deste segue com os seguintes azimute plano e distância:224°28'29.11" e 427.68; até o vértice P14, de coordenadas N 7424746.73 m e E 351049.65 m; deste segue com os seguintes azimute plano e distância:205°54'38.77" e 502.73; até o vértice P15, de coordenadas N 7424294.54 m e E 350829.97 m; deste segue com os seguintes azimute plano e distância:152°12'15.95" e 525.55; até o vértice P16, de coordenadas N 7423829.63 m e E 351075.04 m; deste segue com os seguintes azimute plano e distância:195°33'36.52" e 698.92; até o vértice P17, de coordenadas N 7423156.32 m e E 350687.55 m; deste segue com os seguintes azimute plano e distância:379°29'53.52" e 555.74; até o vértice P18, de coordenadas N 7417807.32 m e E 332250.52 m; deste segue com os seguintes azimute plano e distância:38°42'31.64" e 370.84; até o vértice P19, de coordenadas N 7422244.01 m e E 350950.73 m, encerrando esta descrição. Todas as coordenadas aqui descritas estão georreferenciadas ao Sistema Geodésico Brasileiro. Neste Bairro estão inseridos os seguintes loteamentos, desmembramentos ou glebas:

04	06	Espolito Alfredo Henrique Fernandes e Outros
04	13	Chácaras São Jorge
04	76	Bom Jesus da Capela da Terra Preta
04	88	Jardim Olympo
05	04	Hakju Yokomizo
05	29	Colinas de Mairiporã I
05	30	Núcleo Residencial Terra Preta
05	70	Colinas de Mairiporã II

com os seguintes azimute plano e distância:67°17'23.66" e 826.54; até o vértice P121, de coordenadas N 7424881.92 m e E 350547.35 m; deste segue com os seguintes azimute plano e distância:16°17'10.29" e 345.40; até o vértice P122, de coordenadas N 7425214.46 m e E 350644.21 m; deste segue com os seguintes azimute plano e distância:342°14'39.91" e 414.12; até o vértice P123, de coordenadas N 7425607.86 m e E 350719.92 m; deste segue com os seguintes azimute plano e distância:53°19'55.87" e 322.40; até o vértice P124, de coordenadas N 7425800.39 m e E 350776.52 m, encerrando esta descrição. Todas as coordenadas aqui descritas estão georreferenciadas ao Sistema Geodésico Brasileiro. Neste Bairro estão inseridos os seguintes loteamentos, desmembramentos ou glebas:

06 98 Parque Aclimação  
Mairiporã, 27/02/2018

ARQ. ANA CRISTINA SANTIAGO ROBLES  
CAU: 44869-9

**MEMORIAL DESCRITIVO  
ABRABRIMENTO**

**TERRA PRETA**

Inicia-se a descrição deste perímetro no vértice P10, de coordenadas N 7428907.14 m e E 336486.07 m, Datum SIRGAS 2000 com Meridiano Central -45, com os seguintes azimute plano e distância:148°45'25.86" e 318.81; até o vértice P11, de coordenadas N 7428634.56 m e E 336651.43 m; deste segue com os seguintes azimute plano e distância:138°29'55.79" e 543.86; até o vértice P12, de coordenadas N 7428227.24 m e E 337011.81 m; deste segue com os seguintes azimute plano e distância:97°18'20.73" e 42.16; até o vértice P13, de coordenadas N 7428221.88 m e E 337055.63 m; deste segue com os seguintes azimute plano e distância:77°39'59.07" e 151.70; até o vértice P14, de coordenadas N 7428254.29 m e E 337201.83 m; deste segue com os seguintes azimute plano e distância:82°07'34.08" e 121.29; até o vértice P15, de coordenadas N 7428310.99 m e E 337309.05 m; deste segue com os seguintes azimute plano e distância:46°31'14.77" e 152.36; até o vértice P16, de coordenadas N 7428415.83 m e E 337419.60 m; deste segue com os seguintes azimute plano e distância:102°01'21.11" e 98.42; até o vértice P17, de coordenadas N 7428395.34 m e E 337515.86 m; deste segue com os seguintes azimute plano e distância:75°23'38.23" e 116.22; até o vértice P18, de coordenadas N 7428244.65 m e E 337628.33 m; deste segue com os seguintes azimute plano e distância:183°05'59.47" e 222.51; até o vértice P19, de coordenadas N 7428202.46 m e E 337616.29 m; deste segue com os seguintes azimute plano e distância:104°16'27.37" e 66.07; até o vértice P20, de coordenadas N 7428208.16 m e E 337680.33 m; deste segue com os seguintes azimute plano e distância:187°20'7.03" e 166.09; até o vértice P21, de coordenadas N 7428021.44 m e E 337659.12 m; deste segue com os seguintes azimute plano e distância:171°13'05.00" e 304.08; até o vértice P22, de coordenadas N 7427720.92 m e E 338754.64 m; deste segue com os seguintes azimute plano e distância:192°04'53.72" e 300.25; até o vértice P23, de coordenadas N 7427427.34 m e E 338773.61 m; deste segue com os seguintes azimute plano e distância:140°29'15.99" e 139.52; até o vértice P24, de coordenadas N 7427319.70 m e E 337731.41 m; deste segue com os seguintes azimute plano e distância:171°17'10.28" e 174.50; até o vértice P25, de coordenadas N 7427358.11 m e E 337901.63 m; deste segue com os seguintes azimute plano e distância:227°30'11.29" e 140.13; até o vértice P26, de coordenadas N 7427263.44 m e E 337798.31 m; deste segue com os seguintes azimute plano e distância:101°59'41.53" e 287.98; até o vértice P27, de coordenadas N 7426989.56 m e E 337687.32 m; deste segue com os seguintes azimute plano e distância:149°08'47.73" e 572.85; até o vértice P28, de coordenadas N 7426947.78 m e E 338181.11 m; deste segue com os seguintes azimute plano e distância:189°25'59.33" e 295.71; até o vértice P29, de coordenadas N 7426901.67 m e E 338145.97 m; deste segue com os seguintes azimute plano e distância:100°02'21.91" e 193.29; até o vértice P30, de coordenadas N 7426567.97 m e E 338684.31 m; deste segue com os seguintes azimute plano e distância:184°27'4.45" e 199.00; até o vértice P31, de coordenadas N 7426543.12 m e E 338500.15 m; deste segue com os seguintes azimute plano e distância:133°22'36.92" e 76.58; até o vértice P32, de coordenadas N 7426382.59 m e E 338555.81 m; deste segue com os seguintes azimute plano e distância:175°30'25.92" e 112.97; até o vértice P33, de coordenadas N 7426269.90 m e E 338564.68 m; deste segue com os seguintes azimute plano e distância:168°53'21.43" e 148.20; até o vértice P34, de coordenadas N 7426124.98 m e E 338593.22 m; deste segue com os seguintes azimute plano e distância:192°17'57.61" e 228.41; até o vértice P35, de coordenadas N 74254130.31 m e E 338745.56 m; deste segue com os seguintes azimute plano e distância:129°04'8.52" e 226.24; até o vértice P36, de coordenadas N 7425686.06 m e E 338614.22 m; deste segue com os seguintes azimute plano e distância:129°15'1.71" e 148.04; até o vértice P37, de coordenadas N 7425692.40 m e E 338728.85 m; deste segue com os seguintes azimute plano e distância:96°13'46.36" e 316.25; até o vértice P38, de coordenadas N 7425558.08 m e E 339043.24 m; deste segue com os seguintes azimute plano e distância:157°27'48.01" e 349.95; até o vértice P39, de coordenadas N 7425234.85 m e E 339177.37 m; deste segue com os seguintes azimute plano e distância:181°17'25.55" e 320.39; até o vértice P40, de coordenadas N 7424914.54 m e E 339170.15 m; deste segue com os seguintes azimute plano e distância:104°14'46.20" e 178.06; até o vértice P41, de coordenadas N 7424719.54 m e E 339505.04 m; deste segue com os seguintes azimute plano e distância:321°20'3.91" e 316.30; até o vértice P42, de coordenadas N 7424581.92 m e E 338807.07 m; deste segue com os seguintes azimute plano e distância:265°53'21.21" e 346.30; até o vértice P43, de coordenadas N 7424559.09 m e E 338461.67 m; deste segue com os seguintes azimute plano e distância:271°35'58.49" e 516.41; até o vértice P44, de coordenadas N 7424571.51 m e E 338795.48 m; deste segue com os seguintes azimute plano e distância:258°40'16.98" e 212.21; até o vértice P45, de coordenadas N 7424529.82 m e E 337377.38 m; deste segue com os seguintes azimute plano e distância:256°13'2.48" e 82.05; até o vértice P46, de coordenadas N 7424510.28 m e E 337657.69 m; deste segue com os seguintes azimute plano e distância:301°49'13.21" e 58.35; até o vértice P47, de coordenadas N 7424541.04 m e E 337608.12 m; deste segue com os seguintes azimute plano e distância:268°55'49.29" e 127.51; até o vértice P48, de coordenadas N 7424538.66 m e E 337480.63 m; deste segue com os seguintes azimute plano e distância:295°14'18.56" e 103.03; até o vértice P49, de coordenadas N 7424582.59 m e E 337377.44 m; deste segue com os seguintes azimute plano e distância:312°32'57.63" e 168.07; até o vértice P50, de coordenadas N 7424696.24 m e E 337263.62 m; deste segue com os seguintes azimute plano e distância:9°47'40.44" e 407.61; até o vértice P51, de coordenadas N 7425097.81 m e E 337332.97 m; deste segue com os seguintes azimute plano e distância:222°42'29.04" e 158.06; até o vértice P52, de coordenadas N 7425050.93 m e E 337162.05 m; deste segue com os seguintes azimute plano e distância:306°34'33.82" e 49.50; até o vértice P53, de coordenadas N 7425080.43 m e E 337142.30 m; deste segue com os seguintes azimute plano e distância:308°04'22.57" e 152.92; até o vértice P54, de coordenadas N 7425174.73 m e E 337021.92 m; deste segue com os seguintes azimute plano e distância:293°09'24.07" e 193.01; até o vértice P55, de coordenadas N 7425250.63 m e E 336841.46 m; deste segue com os seguintes azimute plano e distância:321°41'36.07" e 295.06; até o vértice P56, de coordenadas N 7425482.17 m e E 336661.56 m; deste segue com os seguintes azimute plano e distância:329°29'36.11" e 379.01; até o vértice P57, de coordenadas N 7425808.71 m e E 336469.16 m; deste segue com os seguintes azimute plano e distância:331°32'5.42" e 652.38; até o vértice P58, de coordenadas N 7426382.22 m e E 336158.22 m; deste segue com os seguintes azimute plano e distância:277°35'58.31" e 196.71; até o vértice P59, de coordenadas N 7426408.24 m e E 335963.23 m; deste segue com os seguintes azimute plano e distância:0°26'11.18" e 306.99; até o vértice P60, de coordenadas N 7426715.22 m e E 335965.05 m; deste segue com os seguintes azimute plano e distância:36°10'33.63" e 117.68; até o vértice P61, de coordenadas N 7426820.11 m e E 336035.03 m; deste segue com os seguintes azimute plano e distância:128°24'13.48" e 135.30; até o vértice P62, de coordenadas N 7426726.16 m e E 336141.06 m; deste segue com os seguintes azimute plano e distância:101°26'52.68" e 49.93; até o vértice P63, de coordenadas N 7426716.25 m e E 335940.02 m; deste segue com os seguintes azimute plano e distância:10°07'23.01" e 96.52; até o vértice P64, de coordenadas N 7426752.20 m e E 336198.42 m; deste segue com os seguintes azimute plano e distância:316°38'18.99" e 42.10; até o vértice P65, de coordenadas N 7426782.81 m e E 336167.51 m; deste segue com os seguintes azimute plano e distância:330°10'10.41" e 92.20; até o vértice P66, de coordenadas N 7426853.32 m e E 336122.58 m; deste segue com os seguintes azimute plano e distância:350°52'15.15" e 232.27; até o vértice P67, de coordenadas N 7427092.65 m e E 336085.73 m; deste segue com os seguintes azimute plano e distância:320°24'14.29" e 100.95; até o vértice P68, de coordenadas N 7427170.44 m e E 336071.38 m; deste segue com os seguintes azimute plano e distância:245°32'40.13" e 112.97; até o vértice P69, de coordenadas N 7427123.67 m e E 335918.55 m; deste segue com os seguintes azimute plano e distância:267°31'43.99" e 48.92; até o vértice P70, de coordenadas N 74271126.56 m e E 335869.68 m; deste segue com os seguintes azimute plano e distância:274°32'13.35" e 147.59; até o vértice P71, de coordenadas N 7427134.24 m e E 335722.55 m; deste segue com os seguintes azimute plano e distância:301°20'37.96" e 79.30; até o vértice P72, de coordenadas N 7427117.49 m e E 335654.82 m; deste segue com os seguintes azimute plano e distância:358°23'11.26" e 120.58; até o vértice P73, de coordenadas N 7427295.02 m e E 335651.42 m; deste segue com os seguintes azimute plano e distância:20°29'24.83" e 538.83; até o vértice P74, de coordenadas N 7427759.76 m e E 335940.02 m; deste segue com os seguintes azimute plano e distância:330°05'33.69" e 410.84; até o vértice P75, de coordenadas N 7428204.47 m e E 335789.35 m; deste segue com os seguintes azimute plano e distância:44°03'54.67" e 144.58; até o vértice P76, de coordenadas N 7428314.46 m e E 336327.82 m; deste segue com os seguintes azimute plano e distância:61°37'35.34" e 74.52; até o vértice P77, de coordenadas N 7428319.24 m e E 335929.76 m; deste segue com os seguintes azimute plano e distância:56°51'47.54" e 48.00; até o vértice P78, de coordenadas N 7428345.48 m e E 335969.96 m; deste segue com os seguintes azimute plano e distância:302°55'6.94" e 58.09; até o vértice P79, de coordenadas N 7428380.51 m e E 336016.30 m; deste segue com os seguintes azimute plano e distância:80°25'52.06" e 60.56; até o vértice P80, de coordenadas N 7428390.57 m e E 336076.02 m; deste segue com os seguintes azimute plano e distância:95°09'44.06" e 76.80; até o vértice P81, de coordenadas N 7428383.67 m e E 336152.50 m; deste segue com os seguintes azimute plano e distância:68°35'27.19" e 32.31; até o vértice P82, de coordenadas N 7428395.46 m e E 336182.58 m; deste segue com os seguintes azimute plano e distância:75°41'0.27" e 27.30; até o vértice P83, de coordenadas N 7428422.50 m e E 336186.33 m; deste segue com os seguintes azimute plano e distância:345°12'55.96" e 26.58; até o vértice P84, de coordenadas N 7428448.24 m e E 336176.66 m; deste segue com os seguintes azimute plano e distância:330°13'52.98" e 84.26; até o vértice P85, de coordenadas N 7428531.27 m e E 336165.37 m; deste segue com os seguintes azimute plano e distância:22°54'0.75" e 159.20; até o vértice P86, de coordenadas N 7428677.93 m e E 336227.82 m; deste segue com os seguintes azimute plano e distância:44°03'54.67" e 144.58; até o vértice P87, de coordenadas N 7428781.81 m e E 336327.82 m; deste segue com os seguintes azimute plano e distância:51°36'53.42" e 201.84; até o vértice P88, de coordenadas N 7428907.14 m e E 336486.0



05	72	Jardim Gibeon
05	76	Tokio Kimura
05	90	Jardim dos Jacarandás
05	92	Jardim Lúcia
05	98	Keinichi Uenojo
06	09	Zoraida Gomes
06	21	Durvalino de A. Cardoso
06	23	Jardim Sol Nascente
06	35	Jardim São Francisco I
06	59	Jardim Bela Vista
06	60	Jardim São Francisco II
06	61	Jardim da Lagoa
06	62	Jardim Pereira
06	63	Hakui Yokomizo e outro
06	63	Residencial I, II e III (Condomínio)
06	69	José Fernandes de Lima Filho
06	80	Cândido Gomes Pedroso
06	82	José Gonçalves Baia e ou
06	82	Loteamento Industrial Rivo Pamplona
06	90	Jardim Vaneza
06	91	Valdomiro Antonio Pereira
06	92	Jardim Nippon
06	96	Miguel Petri
06	99	Espólio de Símeão Antônio da Silva
07	05	Montecasa Empr. Constr. Incorp. Ltda EPP
07	05	Condomínio Residencial Colina
07	10	Residencial Pierre
07	22	Jardim Paulista
07	24	Hakui Yokomizo
07	25	Cobrascal Cia. Brasileira de Cal
07	27	Roque Pereira da Conceição
07	36	Estância Santa Rita
07	39	Espólio de Benedito Antônio da Silva
07	44	Sítio dos Pedroso
07	51	Prefeitura Municipal de Mairiporã
07	53	Diva Ap. P. Rondina e ou
07	55	Parque Industrial
07	56	Farmagícola S/A Imp. e Exp.
07	57	Indústria de Máquinas Profama Ltda
07	58	Osato Ajinomoto Alimentos S/A
07	59	Materp. Madeireira
07	60	Cipema Suprimentos para Comp. Ltda
07	61	Metalúrgica Brisa
07	66	Vilson Antônio Mafessonni
07	67	Congregação Cristã no Brasil
07	69	Renato P. de Camargo
07	70	Arnaldo P. Bueno
07	71	Prefeitura Municipal de Mairiporã
07	72	Nair Pereira Bueno
07	74	Jardim América
07	75	Roque Perroto e outros

Mairiporã, 27/02/2018

ARQ. ANA CRISTINA SANTIAGO ROBLES  
CAU: 44869-9

**MEMORIAL DESCRITIVO  
ABAIRRAMENTO**

**VILA MACHADO**

Inicia-se a descrição deste perímetro no vértice P10, de coordenadas N 7418150.40 m e E 330471.50 m, Datum SIRGAS 2000 com Meridiano Central -45, com os seguintes azimute plano e distância: 98°02'50.14" e 7.99; até o vértice P11, de coordenadas N 7418149.29 m e E 330479.41 m; deste segue com os seguintes azimute plano e distância: 137°49'20.39" e 616.72; até o vértice P12, de coordenadas N 7417692.26 m e E 330893.50 m; deste segue com os seguintes azimute plano e distância: 160°35'33.11" e 70.19; até o vértice P13, de coordenadas N 7417626.06 m e E 330916.82 m; deste segue com os seguintes azimute plano e distância: 146°40'47.60" e 244.61; até o vértice P14, de coordenadas N 7417421.66 m e E 331051.19 m; deste segue com os seguintes azimute plano e distância: 189°32'37.95" e 729.90; até o vértice P15, de coordenadas N 7416701.86 m e E 330930.17 m; deste segue com os seguintes azimute plano e distância: 212°12'8.09" e 41.95; até o vértice P16, de coordenadas N 7416666.36 m e E 330907.81 m; deste segue com os seguintes azimute plano e distância: 155°22'14.06" e 458.50; até o vértice P17, de coordenadas N 7416249.57 m e E 331098.89 m; deste segue com os seguintes azimute plano e distância: 163°53'14.69" e 237.47; até o vértice P18, de coordenadas N 7416021.43 m e E 331164.79 m; deste segue com os seguintes azimute plano e distância: 269°20'22.47" e 178.98; até o vértice P19, de coordenadas N 7416019.37 m e E 330985.83 m; deste segue com os seguintes azimute plano e distância: 335°02'7.81" e 303.61; até o vértice P10, de coordenadas N 7416294.61 m e E 330875.69 m; deste segue com os seguintes azimute plano e distância: 338°04'21.98" e 157.38; até o vértice P11, de coordenadas N 7416440.60 m e E 330798.92 m; deste segue com os seguintes azimute plano e distância: 331°35'47.45" e 109.08; até o vértice P12, de coordenadas N 7416536.55 m e E 330747.03 m; deste segue com os seguintes azimute plano e distância: 320°10'29.50" e 120.72; até o vértice P13, de coordenadas N 7416629.27 m e E 330669.71 m; deste segue com os seguintes azimute plano e distância: 347°38'45.71" e 92.18; até o vértice P14, de coordenadas N 7416719.32 m e E 330649.99 m; deste segue com os seguintes azimute plano e distância: 357°21'56.69" e 606.75; até o vértice P15, de coordenadas N 7417325.43 m e E 330622.10 m; deste segue com os seguintes azimute plano e distância: 295°33'18.41" e 520.10; até o vértice P16, de coordenadas N 7417549.79 m e E 330152.89 m; deste segue com os seguintes azimute plano e distância: 299°21'26.54" e 209.54; até o vértice P17, de coordenadas N 7417652.52 m e E 329970.26 m; deste segue com os seguintes azimute plano e distância: 17°17'24.10" e 246.30; até o vértice P18, de coordenadas N 7417887.68 m e E 330043.46 m; deste segue com os seguintes azimute plano e distância: 21°05'59.46" e 251.78; até o vértice P19, de coordenadas N 7418122.59 m e E 330134.10 m; deste segue com os seguintes azimute plano e distância: 100°56'1.67" e 185.97; até o vértice P20, de coordenadas N 7418087.31 m e E 330316.69 m; deste segue com os seguintes azimute plano e distância: 89°38'22.39" e 32.26; até o vértice P21, de coordenadas N 7418087.51 m e E 330348.95 m; deste segue com os seguintes azimute plano e distância: 62°17'16.15" e 83.00; até o vértice P22, de coordenadas N 7418126.11 m e E 330422.44 m; deste segue com os seguintes azimute plano e distância: 68°25'12.57" e 47.58; até o vértice P23, de coordenadas N 7418143.62 m e E 330466.69 m; deste segue com os seguintes azimute plano e distância: 35°20'54.29" e 8.32; até o vértice P10, de coordenadas N 7418150.40 m e E 330471.50 m, encerrando esta descrição. Todas as coordenadas aqui descritas estão georreferenciadas ao Sistema Geodésico Brasileiro. Neste Bairro estão inseridos os seguintes loteamentos, desmembramentos ou glebas:

04	60	Vila Machado 1ª Gleba
04	94	"Haras El Pasos"
05	55	Antônio José de M. Machado
05	56	Vila Machado 2ª Gleba
07	11	Maria da Penha Marcondes da Silva

Mairiporã, 27/02/2018

ARQ. ANA CRISTINA SANTIAGO ROBLES  
CAU: 44869-9

**EXTRATOS DE CONTRATOS DE FINANCIAMENTO**

**CONTRATO DE FINANCIAMENTO MEDIANTE ABERTURA DE CRÉDITO Nº 20/32258-5** – Financiador: Prefeitura do Município de Mairiporã – Financiador: BANCO DO BRASIL S.A – Objeto: Contratação de financiamento, única e exclusivamente, para aquisição Máquinas, Equipamentos e Veículos novos, destinados à área de Infraestrutura Viária, constante da Lei Orçamentária Anual – LOA e autorizado pela Lei Municipal nº 3.733, de 08/02/2018. – Assinatura: 27/04/2018. – Vencimento: 10/05/2023. – Valor: Até R\$5.000.000,00 (cinco milhões) – Processo nº 5.367/2018.

**AVISO DE LICITAÇÃO**

Concorrência Pública 008/2018, Processo 014/2018. Tipo: Menor Preço Global. Objeto: Contratação de empresa especializada em prestação de serviços de Trabalho Técnico Social, no pré e pósocupação, para complementação do Plano de Trabalho Social Preliminar (PTS-P), com os relatórios de diagnóstico sócio territorial e relatório de caracterização de macro área; elaboração e execução do Projeto de Trabalho Social (PTS) e elaboração e execução do Plano de Desenvolvimento Sócio Territorial (PSDT), no empreendimento Residencial Canaã I, II, III e IV oriundos do programa Minha Casa Minha Vida, conforme previsto nas portarias do Ministério das Cidades nº 21 de 22 de Janeiro de 2014 e Portaria nº 518 de 08 de novembro de 2013, destinado a atender as necessidades da Secretaria Municipal de Habitação, Regularização Fundiária e Planejamento Urbano. A sessão será aberta às 09h00 do dia 07 de junho de 2018, na sala de licitações da Prefeitura Municipal de Mairiporã/SP situada no térreo do Paço Municipal, na Alameda Tibiriçá, nº 374, Vila Nova, CEP 07.600-000, Mairiporã/SP. O edital na íntegra poderá ser obtido a partir do dia 07/05/2018 junto à Coordenadoria de Compras, Licitações e Contratos, ou pelo site [www.mairipora.sp.gov.br](http://www.mairipora.sp.gov.br). Maiores informações através do telefone (11) 4419-8000 ou pelo e-mail [licitacao@mairipora.sp.gov.br](mailto:licitacao@mairipora.sp.gov.br). Rodrigo Biagioni Furquim, Autoridade Competente.

**AVISO DE LICITAÇÃO**

Pregão Presencial 038/2018, Processo 1062/2018. Tipo: Menor Preço Por Lote. Objeto: Registro de Preços, para eventual contratação de empresa para a prestação de serviços de manutenção preventiva e corretiva, incluindo fornecimento com aplicação de peças e/ou acessórios originais ou genuínos e mão de obra, para atendimento da frota de veículos do Município. A sessão será aberta às 09h00 do dia 18 de maio de 2018, na sala de licitações da Prefeitura Municipal de Mairiporã/SP situada no térreo do Paço Municipal, na Alameda Tibiriçá, nº 374, Vila Nova, CEP 07.600-000, Mairiporã/SP. O edital na íntegra poderá ser obtido a partir do dia 07/05/2018 junto à Coordenadoria de Compras, Licitações e Contratos, ou pelo site [www.mairipora.sp.gov.br](http://www.mairipora.sp.gov.br). Maiores informações através do telefone (11) 4419-8000 ou pelo e-mail [licitacao@mairipora.sp.gov.br](mailto:licitacao@mairipora.sp.gov.br). Rodrigo Biagioni Furquim, Autoridade Competente.

**CÂMARA MUNICIPAL DE MAIRIPORÃ  
COMUNICADO**

Atendendo o disposto no § 1º do artigo 68-A do Regimento Interno, o Presidente da Comissão Permanente de Finanças e Orçamento torna público a AUDIÊNCIA PÚBLICA que será realizada no dia 24 de maio, quinta-feira, às 9h, no Plenário "27 de Março" da Câmara Municipal, situada na Alameda Tibiriçá, nº 422, Bairro Centro, nesta cidade e Comarca, ocasião em que CONVOCÁ todos os segmentos representativos da sociedade civil para participar da referida audiência, onde o Poder Executivo demonstrará, através de seus secretários municipais, o cumprimento das metas fiscais da execução orçamentária do quadrimestre imediatamente anterior. Mairiporã, 2 de maio de 2018.

**DORIEDSON ANTONIO DA SILVA FREITAS**  
Presidente da Comissão de Finanças e Orçamento

**VOCÊ TAMBÉM PODE SALVAR VIDAS**

**DOE SANGUE!**

**FUNDAÇÃO PRÓ-SANGUE**

**LIGUE E AGENDE SUA DOAÇÃO**

**0800 55 0300**

# Não perca essa oportunidade!



**PROGRAMA DE RECUPERAÇÃO  
FISCAL PARA GRANDES DEVEDORES**



**10  
ANOS  
PARA  
PAGAR**

**COM O REFIS  
PARA GRANDES  
DEVEDORES,  
VOCÊ VIRA  
ESSA PÁGINA!**

**Débitos acima de R\$ 200 mil**

**DESCONTO DE ATÉ**

**100%**

PAGAMENTO À VISTA

**NOS JUROS E MULTAS**

**ADESÃO**

**28**

**de junho**



**Prefeitura de  
Mairiporã**



## Imprensa\_Oficial\_Mairipora\_Edicao\_711.pdf

Código do documento #c60c2158-d6af-44b4-b477-3004c83ee3ab

### Assinaturas



José Luis Gonçalves de Moraes  
zeluis.moraes@gmail.com  
Assinou



### Eventos do documento

#### 07 May 2018, 08:35:40

Documento número c60c2158-d6af-44b4-b477-3004c83ee3ab **criado** por JOSÉ LUIS GONÇALVES DE MORAES (Conta #d86c81c7-50dd-47fd-8012-e9cfdefceb7e). Email :zeluis.moraes@gmail.com. - DATE\_ATOM: 2018-05-07T08:35:40-03:00

#### 07 May 2018, 08:36:31

Lista de assinatura **iniciada** por JOSÉ LUIS GONÇALVES DE MORAES (Conta #d86c81c7-50dd-47fd-8012-e9cfdefceb7e). Email: zeluis.moraes@gmail.com. - DATE\_ATOM: 2018-05-07T08:36:31-03:00

#### 07 May 2018, 08:36:59

JOSÉ LUIS GONÇALVES DE MORAES **Assinou** (Conta #d86c81c7-50dd-47fd-8012-e9cfdefceb7e) - Email: zeluis.moraes@gmail.com - IP: 177.103.176.12 (177-103-176-12.dsl.telesp.net.br porta: 31825) - Documento de identificação informado: 130.220.118-22 - DATE\_ATOM: 2018-05-07T08:36:59-03:00

#### Hash do documento original

(SHA256):badb1366c500629c99092dc539439412d0f440a6c350e2e9348cff3452e80b54

(SHA512):cca6b696c1fbd7733b56a66d43f647aba61fe86549fa7cb3c4effeb5da64e53bc2048f5b2947e9dd70b2c9174488776f4ea6f333f43a35284ed1cd2e1ae7f19

Esse log pertence **única e exclusivamente** aos documentos de HASH acima

**Esse documento está assinado e certificado pela D4Sign**